

Общество с ограниченной ответственностью «Бюро технической
инвентаризации и кадастровых работ»
152610, Ярославская область, г. Углич, ул. Козлова, дом 7
ИНН 7612040330/ КПП 761201001
Тел.+7 (48532) 9-23-98

УТВЕРЖДЕНО

от _____ № _____

**ПРОЕКТ МЕЖЕВАНИЯ ТЕРРИТОРИИ с
целью образования земельных
участков под автомобильными
дорогами местного значения с.
Большое Село, ул. Первомайская, ул.
1-я Строителей, ул. 2-я Строителей,
ул. 3-я Строителей, ул. Заречная, ул.
Крестьянская, ул. 2-я Полевая.**

Заказчик: Администрация Большесельского сельского поселения
Большесельского муниципального района, Ярославской области

Подрядчик: ООО "БТИ и Кадастр"

Генеральный директор ООО "БТИ и Кадастр"

Кадастровый инженер

С.С. Дорошкевич

С.С. Дорошкевич



г. Углич, 2020

Содержание

Титульный лист	1
Содержание	2
Текстовая часть (пояснительная записка)	3
1. Общая часть	4-6
2. Формирование земельного участка	7-15
3. Основные показатели по проекту межевания	16-17
Графическая часть	18
1. Чертеж межевания территории	19-25

Текстовая часть (пояснительная записка)

1. Общая часть

Проект межевания территории разработан в виде отдельного документа, в соответствии с Договором № Бол-8 от 16.04.2020г., градостроительными регламентами, техническими регламентами, в том числе устанавливающими требования по обеспечению пожарной безопасности с целью образования земельных участков, под автомобильными дорогами местного значения, с. Большое Село, ул. Первомайская, ул. 1-я Строителей, ул. 2-я Строителей, ул. 3-я Строителей, ул. Заречная, ул. Крестьянская, ул. 2-я Полевая и подготовлен в соответствии с действующим законодательством в сфере градостроительства и архитектуры и нормативно-правовыми актами, методическими указаниями, принятыми в рамках действующего законодательства.

При разработке использовались:

1. Федеральный закон от 29.12.2004г. №191-ФЗ (с изменениями и дополнениями) "О введении в действие Градостроительного кодекса Российской Федерации";
2. "Градостроительный кодекс Российской Федерации" от 29.12.2004г. №190-ФЗ (с изменениями и дополнениями);
3. Федеральный закон от 24.07.2007г. №221-ФЗ "О государственном кадастре недвижимости" (с изменениями и дополнениями);
4. Федеральный закон от 13.7.2015г. №218-ФЗ "О государственной регистрации недвижимости" (с изменениями и дополнениями);
5. "Земельный кодекс Российской Федерации" от 25.10.2001г. №136-ФЗ (с изменениями и дополнениями);
6. Свод правил СП 34.13330.2012 «Автомобильные дороги»;
7. Правила землепользования и застройки Большесельского сельского поселения Большесельского района Ярославской области.
8. Кадастровый план территории квартала 76:01:010127 № 76/ИСХ/2020-20581 от 29.01.2020г.
9. Кадастровый план территории квартала 76:01:010128 № 76/ИСХ/2020-20583 от 29.01.2020г.
10. Кадастровый план территории квартала 76:01:010117 № 76/ИСХ/2020-20557 от 29.01.2020г.
11. Кадастровый план территории квартала 76:01:010116 № 76/ИСХ/2020-18845 от 28.01.2020г.
12. Кадастровый план территории квартала 76:01:010115 № 76/ИСХ/2020-18838 от 28.01.2020г.
13. Кадастровый план территории квартала 76:01:010118 № 76/ИСХ/2020-20505 от 29.01.2020г.
14. Кадастровый план территории квартала 76:01:010125 № 76/ИСХ/2020-20569 от 29.01.2020г.
15. Кадастровый план территории квартала 76:01:010123 № 76/ИСХ/2020-20525 от 29.01.2020г.
16. Кадастровый план территории квартала 76:01:010124 № 76/ИСХ/2020-20577 от 29.01.2020г.
17. Кадастровый план территории квартала 76:01:010110 № 76/ИСХ/2020-18834 от 28.01.2020г.

18. Кадастровый план территории квартала 76:01:010111 № 76/ИСХ/2020-18836 от 28.01.2020г.

19. Кадастровый план территории квартала 76:01:010109 № 76/ИСХ/2020-18833 от 28.01.2020г.

20. Кадастровый план территории квартала 76:01:010107 № 76/ИСХ/2020-18832 от 28.01.2020г.

21. Кадастровый план территории квартала 76:01:010108 № 76/ИСХ/2020-18835 от 28.01.2020г.

22. Кадастровый план территории квартала 76:01:010106 № 76/ИСХ/2020-18702 от 28.01.2020г.

23. Приказ Минэкономразвития РФ от 01.03.2016г. № 90 "Об утверждении требований к точности и методам определения координат характерных точек границ земельного участка, а также контура здания, сооружения или объекта незавершенного строительства на земельном участке".

Одним из основных нормативно-правовых документов для принятия решений по составлению проекта межевания территории являются Правила землепользования и застройки, принятые в соответствии с Градостроительным кодексом Российской Федерации, Федеральным законом "Об общих принципах организации местного самоуправления в Российской Федерации", Земельным кодексом Российской Федерации и иными законами и нормативными правовыми актами Российской Федерации.

Проект межевания территории включает в себя чертеж межевания территории, на котором отображаются:

- > границы образуемых и изменяемых земельных участков на кадастровом плане территории, условные номера образуемых земельных участков;
- > красные линии, утвержденные в составе проекта планировки территории;
- > линии отступа от красных линий в целях определения места допустимого размещения зданий, строений, сооружений;
- > границы территорий объектов культурного наследия;
- > границы зон действия публичных сервитутов;
- > границы зон с особыми условиями использования территорий.

Цель разработки проекта межевания

1. Установление границы земельного участка
2. Формирование земельного участка, как объекта государственного учета объектов недвижимости и государственной регистрации прав на них.

Основными задачами проекта межевания территории являются:

1. Формирование границ земельного участка.
2. Координирование объекта землепользования.
3. Установление вида разрешенного использования образуемого земельного участка.
4. Установление адреса образуемого земельного участка.
5. Соблюдение общественных, частных интересов и прав, затрагиваемых при формировании земельного участка.

Исходные материалы, используемые в проекте межевания

1. Правила землепользования и застройки Большесельского сельского поселения Большесельского района Ярославской области.
2. Генеральный план Большесельского сельского поселения Большесельского района Ярославской области.
3. Сведения государственного кадастра недвижимости (ГКН) о земельных участках, границы которых установлены в соответствии с требованиями земельного законодательства.

Опорно-межевая сеть на территории проектирования

На территории проектирования существует установленная система геодезической сети для определения координат точек земной поверхности с использованием спутниковых систем. Система координат: МСК-76. Проект межевания выполнен в системе координат установленной на территории проектирования.

Действующая система геодезической сети удовлетворяет требованиям Приложение к приказу Минэкономразвития РФ от 01.03.2016г. № 90 "Об утверждении требований к точности и методам определения координат характерных точек границ земельного участка, а также контура здания, сооружения или объекта незавершенного строительства на земельном участке".

Рекомендации по порядку установления границ на местности

Установление границ земельных участков на местности следует выполнять в соответствии с требованиями федерального законодательства, а также инструкции по проведению межевания.

Вынос межевых знаков на местность необходимо выполнять в комплексе землеустроительных работ с обеспечением мер по уведомлению заинтересованных лиц и согласованию с ними границ.

2. Формирование земельного участка

Проектом предусматривается формирование земельных участков, под автомобильными дорогами местного значения, с. Большое Село, ул. Первомайская, ул. 1-я Строителей, ул. 2-я Строителей, ул. 3-я Строителей, ул. Заречная, ул. Крестьянская, ул. 2-я Полевая. При формировании границ земельных участков был проведен анализ сведений, полученных из Управления Федеральной службы государственной регистрации, кадастра и картографии по Ярославской области, о границах смежных земельных участков.

Проектируемые объекты расположены на территории с. Большое Село, Большесельского района, Ярославской области, в границах кадастровых кварталов 76:01:010127; 76:01:010128; 76:01:010116; 76:01:010117; 76:01:010115; 76:01:010125; 76:01:010118; 76:01:010123; 76:01:010124; 76:01:010106; 76:01:010107; 76:01:010108; 76:01:010109; 76:01:010110; 76:01:010111 на землях населенных пунктов.

В соответствии со сведениями государственного кадастра недвижимости в пределах границ проектируемого объекта публичные сервитуты не установлены. Границы зон действия публичных сервитутов проектом не предусмотрены.

В границах проектируемых объектов, обременения (охранные зоны линейных объектов инженерной инфраструктуры) присутствуют, на земельных участках расположены: охранная зона ВЛ-0,4кв фидер 7 пст Большое село расположенной на территории с. Большое село Ярославской области; Охранная зона ВЛ-10 кВ №07 (Райцентр) ПС Большое Село, ТП 118, ТП 117, ТП 114, ТП 113, ТП 112, ТП 115, ТП 116, ТП 120, ТП 119, ТП 121; Охранная зона ВЛ-0,4кв фидер 3 п_ст Большое село (инв.№ 3004353)_Большое Село; Газопроводы низкого давления по ул.Пролетарская, ул.Челюскинцев, ул.Советская, ул.Мира, ул.Запрудная, ул.1-я Полевая, пер. Первомайский с.Большое Село Большесельского района; Охранная зона ВЛ-10 кВ №03 (Большесельский) ПС Большое Село, ТП 047, ТП 039, ТП 043, ТП 046, ТП 049, ТП 042, ТП 041, ТП 040, ТП 045, ТП 048, ТП 044; Охранная зона пункта ГГС "п.п. 19".

В пределах границ проектируемых земельных участков объекты культурного наследия, включенные в единый государственный реестр, либо выявленные объекты культурного наследия отсутствуют. В соответствии с этим границы территорий объектов культурного наследия на чертеже межевания территории не отображены. Границы территорий объектов культурного наследия в проекте не разрабатываются.

Красные линии градостроительным регламентом не установлены.

Сведения о формировании границ земельного участка, выполненного в рамках настоящего проекта межевания территории приведены в таблице 2.

Таблица 2

№ п/п	Имя точки	X, м	Y, м	Угол поворота	Дирекцион. угол	S, м
:3У1						
1	1	385 053,42	1 272 406,46	279° 2,6'	5° 59,7'	8,56
2	2	385 061,94	1 272 407,35	234° 29,2'	60° 29,0'	18,50
3	3	385 071,06	1 272 423,45	178° 19,6'	58° 48,5'	19,76
4	4	385 081,29	1 272 440,35	170° 23,8'	49° 12,4'	36,55
5	5	385 105,17	1 272 468,02	179° 54,1'	49° 6,5'	88,72
6	6	385 163,24	1 272 535,09	178° 53,1'	47° 59,6'	105,03
7	7	385 233,53	1 272 613,13	181° 26,1'	49° 25,6'	59,38
8	8	385 272,15	1 272 658,23	177° 34,1'	46° 59,7'	25,74
9	13	385 289,71	1 272 677,06	179° 58,4'	46° 58,1'	8,87
10	12	385 295,76	1 272 683,54	181° 35,9'	48° 34,0'	39,06
11	11	385 321,61	1 272 712,82	180° 59,8'	49° 33,8'	59,76
12	12	385 360,37	1 272 758,31	176° 35,1'	46° 9,0'	71,45
13	13	385 409,87	1 272 809,83	178° 37,6'	44° 46,6'	20,71
14	14	385 424,57	1 272 824,42	184° 50,5'	49° 37,0'	67,52
15	15	385 468,31	1 272 875,85	181° 48,7'	51° 25,8'	37,75
16	16	385 491,84	1 272 905,36	170° 39,0'	42° 4,8'	31,94
17	17	385 515,55	1 272 926,76	176° 3,5'	38° 8,3'	27,67
18	18	385 537,31	1 272 943,85	179° 16,1'	37° 24,4'	45,01
19	19	385 573,06	1 272 971,19	181° 41,5'	39° 5,9'	31,24
20	20	385 597,30	1 272 990,89	178° 15,4'	37° 21,3'	30,64
21	21	385 621,66	1 273 009,48	182° 28,4'	39° 49,7'	30,53
22	22	385 645,10	1 273 029,04	218° 6,9'	77° 56,6'	4,23
23	23	385 645,99	1 273 033,18	209° 56,1'	107° 52,7'	5,71
24	24	385 644,23	1 273 038,62	296° 41,0'	224° 33,7'	8,66
25	25	385 638,06	1 273 032,54	176° 49,5'	221° 23,3'	29,78
26	26	385 615,72	1 273 012,85	175° 21,2'	216° 44,4'	32,11
27	27	385 589,99	1 272 993,64	182° 16,3'	219° 0,8'	44,63
28	28	385 555,31	1 272 965,55	178° 20,4'	217° 21,2'	54,91
29	29	385 511,66	1 272 932,23	182° 38,9'	220° 0,1'	32,87
30	30	385 486,49	1 272 911,11	192° 54,8'	232° 54,8'	29,63
31	31	385 468,62	1 272 887,47	175° 0,5'	227° 55,3'	22,52
32	32	385 453,52	1 272 870,75	180° 47,4'	228° 42,7'	53,78
33	33	385 418,04	1 272 830,34	177° 2,4'	225° 45,1'	20,63
34	34	385 403,64	1 272 815,57	180° 0,3'	225° 45,3'	71,54
35	35	385 353,73	1 272 764,32	182° 47,1'	228° 32,4'	59,86
36	36	385 314,10	1 272 719,46	179° 59,6'	228° 32,0'	32,49
37	18	385 292,59	1 272 695,12	178° 57,3'	227° 29,4'	18,09
38	36	385 280,36	1 272 681,78	178° 56,3'	226° 25,6'	22,78
39	39	385 264,67	1 272 665,28	183° 14,5'	229° 40,1'	59,71
40	40	385 226,02	1 272 619,77	178° 39,4'	228° 19,5'	105,45
41	41	385 155,91	1 272 541,00	181° 18,7'	229° 38,2'	87,95
42	42	385 098,95	1 272 473,99	179° 49,2'	229° 27,4'	37,47
43	43	385 074,59	1 272 445,51	189° 1,8'	238° 29,2'	21,04
44	44	385 063,60	1 272 427,58	180° 17,3'	238° 46,6'	19,13
45	45	385 053,68	1 272 411,22	208° 10,6'	266° 57,1'	4,77
1	1	385 053,42	1 272 406,46	279° 2,6'		

Площадь объекта: 7 391 м²

№ п/п	Имя точки	X, м	Y, м	Угол поворота	Дирекцион. угол	S, м
:ЗУ2(1)						
1	1	385 375,15	1 272 605,21	182° 21,4'		
2	2	385 377,20	1 272 603,60	272° 42,7'	321° 45,2'	2,61
3	3	385 380,27	1 272 607,90	219° 20,9'	54° 28,0'	5,29
4	4	385 380,26	1 272 608,05	141° 1,6'	93° 48,8'	0,15
5	5	385 382,19	1 272 610,79	282° 48,8'	54° 50,4'	3,35
6	6	385 379,51	1 272 611,89	163° 20,8'	157° 39,2'	2,90
7	7	385 359,06	1 272 628,45	179° 2,7'	141° 0,0'	26,31
8	8	385 328,06	1 272 654,42	179° 44,5'	140° 2,7'	40,44
9	9	385 314,99	1 272 665,47	179° 18,3'	139° 47,2'	17,12
10	10	385 311,32	1 272 668,65	179° 23,4'	139° 5,5'	4,86
11	11	385 296,50	1 272 681,77	154° 8,8'	138° 28,9'	19,79
12	12	385 295,76	1 272 683,54	294° 20,4'	112° 37,7'	1,92
13	13	385 289,71	1 272 677,06	294° 24,3'	226° 58,1'	8,87
14	14	385 291,52	1 272 676,45	159° 34,5'	341° 22,4'	1,91
15	15	385 317,27	1 272 655,56	178° 4,2'	320° 56,9'	33,16
16	16	385 353,68	1 272 623,93	176° 13,6'	319° 1,1'	48,23
17	17	385 356,03	1 272 621,60	184° 9,1'	315° 14,7'	3,31
1	1	385 375,15	1 272 605,21	182° 21,4'	319° 23,8'	25,18
:ЗУ2(2)						
1	18	385 292,59	1 272 695,12	303° 2,4'		
2	19	385 287,70	1 272 695,93	149° 28,8'	170° 31,8'	4,95
3	20	385 277,89	1 272 704,16	176° 44,5'	140° 0,6'	12,81
4	21	385 263,88	1 272 717,34	178° 52,8'	136° 45,1'	19,23
5	22	385 229,65	1 272 750,83	182° 25,7'	135° 37,9'	47,90
6	23	385 214,95	1 272 764,03	178° 10,7'	138° 3,5'	19,75
7	24	385 167,05	1 272 809,91	184° 2,4'	136° 14,3'	66,33
8	25	385 137,57	1 272 834,40	177° 46,9'	140° 16,7'	38,33
9	26	385 116,88	1 272 852,99	134° 34,0'	138° 3,5'	27,81
10	27	385 116,61	1 272 858,95	319° 11,8'	92° 37,5'	5,96
11	28	385 105,09	1 272 844,31	305° 12,4'	231° 49,4'	18,63
12	29	385 110,49	1 272 844,03	143° 50,5'	357° 1,8'	5,41
13	30	385 133,07	1 272 825,66	179° 4,1'	320° 52,3'	29,11
14	31	385 161,49	1 272 801,76	177° 10,7'	319° 56,4'	37,14
15	32	385 208,94	1 272 757,70	179° 60,0'	317° 7,2'	64,75
16	33	385 224,28	1 272 743,45	179° 60,0'	317° 7,2'	20,93
17	34	385 259,00	1 272 711,21	178° 9,9'	317° 7,2'	47,38
18	35	385 278,24	1 272 692,16	146° 16,9'	315° 17,0'	27,08
19	36	385 280,36	1 272 681,78	305° 55,4'	281° 34,0'	10,59
1	18	385 292,59	1 272 695,12	303° 2,4'	47° 29,4'	18,09
:ЗУ2(3)						
1	37	384 897,49	1 273 039,21	176° 23,6'		
2	38	384 921,77	1 273 016,37	192° 51,0'	316° 45,4'	33,33
3	39	384 941,18	1 273 004,98	179° 40,7'	329° 36,3'	22,51
4	40	384 962,83	1 272 992,12	177° 25,7'	329° 17,1'	25,18
5	41	384 980,77	1 272 980,35	169° 11,4'	326° 42,8'	21,46
6	42	384 993,93	1 272 967,60	168° 56,6'	315° 54,1'	18,32
7	43	385 004,49	1 272 952,42	183° 30,5'	304° 50,7'	18,49
8	44	385 014,17	1 272 940,19	194° 14,0'	308° 21,2'	15,60
9	45	385 102,85	1 272 872,35	224° 52,3'	322° 35,2'	111,65
10	46	385 107,17	1 272 872,92	44° 3,3'	7° 27,5'	4,35
11	47	385 097,36	1 272 860,59	45° 25,7'	231° 30,9'	15,76
					96° 56,5'	4,21
12	48	385 096,85	1 272 864,77	224° 43,1'	141° 39,7'	109,25

13	49	385 011,17	1 272 932,53	174° 4,5'	135° 44,2'	20,07
14	50	384 996,80	1 272 946,54	168° 49,2'	124° 33,4'	17,55
15	51	384 986,84	1 272 960,99	191° 16,5'	135° 49,8'	17,14
16	52	384 974,55	1 272 972,93	185° 36,7'	141° 26,5'	15,09
17	53	384 962,75	1 272 982,33	190° 10,5'	151° 37,0'	29,83
18	54	384 936,51	1 272 996,51	177° 59,7'	149° 36,8'	23,31
19	55	384 916,41	1 273 008,30	167° 19,9'	136° 56,6'	34,53
20	56	384 891,17	1 273 031,88	171° 4,4'	128° 1,1'	6,82
21	57	384 886,97	1 273 037,26	192° 6,6'	140° 7,7'	147,87
22	58	384 773,48	1 273 132,05	185° 38,7'	145° 46,4'	26,47
23	59	384 751,59	1 273 146,94	217° 60,0'	183° 46,3'	8,39
24	60	384 743,22	1 273 146,39	191° 46,8'	195° 33,2'	8,89
25	61	384 734,66	1 273 144,01	155° 22,9'	170° 56,0'	5,60
26	62	384 729,12	1 273 144,89	156° 15,8'	147° 11,8'	7,28
27	63	384 723,00	1 273 148,84	172° 25,9'	139° 37,6'	38,37
28	64	384 693,77	1 273 173,69	205° 48,8'	165° 26,4'	7,46
29	65	384 686,55	1 273 175,57	73° 6,4'	58° 32,8'	9,70
30	66	384 691,61	1 273 183,84	97° 19,5'	335° 52,3'	8,51
31	67	384 699,38	1 273 180,36	163° 32,2'	319° 24,5'	43,38
32	68	384 732,31	1 273 152,14	232° 48,6'	12° 13,1'	10,90
33	69	384 742,96	1 273 154,45	169° 29,1'	1° 42,2'	10,56
34	70	384 753,52	1 273 154,76	228° 59,5'	50° 41,7'	28,07
35	71	384 771,31	1 273 176,48	201° 33,6'	72° 15,3'	4,00
36	72	384 772,52	1 273 180,29	239° 10,1'	131° 25,4'	3,45
37	73	384 770,24	1 273 182,88	136° 19,8'	87° 45,3'	3,88
38	74	384 770,39	1 273 186,76	142° 44,5'	50° 29,8'	78,52
39	75	384 820,34	1 273 247,34	185° 54,4'	56° 24,2'	5,79
40	76	384 823,55	1 273 252,17	212° 31,8'	88° 56,0'	6,71
41	77	384 823,67	1 273 258,88	152° 27,3'	61° 23,4'	2,98
42	78	384 825,10	1 273 261,49	97° 45,8'	339° 9,2'	30,46
43	79	384 853,56	1 273 250,65	90° 0,0'	249° 9,2'	5,71
44	80	384 851,53	1 273 245,32	88° 9,4'	157° 18,6'	12,36
45	81	384 840,12	1 273 250,09	202° 56,8'	180° 15,4'	6,07
46	82	384 834,06	1 273 250,06	206° 58,7'	207° 14,1'	6,10
47	83	384 828,63	1 273 247,27	202° 9,7'	229° 23,8'	79,63
48	84	384 776,81	1 273 186,81	221° 40,7'	271° 4,5'	4,78
49	85	384 776,90	1 273 182,03	169° 57,2'	261° 1,7'	7,81
50	86	384 775,68	1 273 174,31	152° 1,6'	233° 3,3'	27,72
51	87	384 759,02	1 273 152,15	270° 35,2'	323° 38,5'	23,72
52	88	384 778,12	1 273 138,09	176° 43,3'	320° 21,8'	155,01
1	37	384 897,49	1 273 039,21	176° 23,6'		

Площадь объекта: 8 475 м²

№ п/п	Имя точки	X, м	Y, м	Угол поворота	Дирекцион. угол	S, м
:ЗУЗ						
1	1	385 784,31	1 273 993,80	272° 50,8'		
2	2	385 782,38	1 273 998,96	274° 49,5'	110° 26,7'	5,51
3	3	385 778,12	1 273 996,95	170° 4,2'	205° 16,2'	4,71
4	4	385 754,31	1 273 990,42	179° 21,6'	195° 20,3'	24,69
5	5	385 728,35	1 273 983,61	177° 31,4'	194° 41,9'	26,84
6	6	385 699,45	1 273 977,35	184° 24,1'	192° 13,3'	29,57
7	7	385 657,89	1 273 964,94	177° 45,1'	196° 37,4'	43,38
8	8	385 637,81	1 273 959,79	177° 6,3'	194° 22,5'	20,73
9	9	385 612,18	1 273 954,59	175° 40,1'	191° 28,7'	26,15
10	10	385 593,90	1 273 952,30	179° 19,5'	187° 8,9'	18,42
11	11	385 573,23	1 273 949,95	176° 55,2'	186° 28,3'	20,81
12	12	385 522,62	1 273 946,95	180° 0,0'	183° 23,6'	50,69
13	13	385 501,60	1 273 945,71	147° 5,4'	183° 23,6'	21,06
14	14	385 499,03	1 273 947,16	299° 37,1'	150° 29,0'	2,96
15	15	385 499,04	1 273 938,11	297° 7,1'	270° 6,1'	9,05
16	16	385 501,24	1 273 939,24	157° 3,9'	27° 13,2'	2,46
17	17	385 523,31	1 273 940,89	177° 42,2'	4° 17,1'	22,14
18	18	385 562,59	1 273 942,25	131° 18,2'	1° 59,2'	39,30
19	23	385 567,10	1 273 937,47	228° 7,4'	313° 17,5'	6,57
20	22	385 576,52	1 273 937,70	219° 11,2'	1° 24,8'	9,43
21	21	385 580,28	1 273 940,93	143° 51,6'	40° 36,0'	4,96
22	22	385 612,29	1 273 943,42	189° 44,6'	4° 27,6'	32,10
23	23	385 633,21	1 273 948,72	176° 35,8'	14° 12,1'	21,58
24	24	385 643,99	1 273 950,78	186° 37,4'	10° 47,9'	10,98
25	25	385 674,55	1 273 960,37	181° 57,1'	17° 25,3'	32,03
26	26	385 719,39	1 273 976,13	176° 17,8'	19° 22,4'	47,53
27	27	385 746,47	1 273 983,73	177° 29,1'	15° 40,2'	28,12
28	28	385 769,56	1 273 989,13	184° 26,5'	13° 9,3'	23,71
1	1	385 784,31	1 273 993,80	272° 50,8'	17° 35,8'	15,47

Площадь объекта: 2 270 м²

№ п/п	Имя точки	X, м	Y, м	Угол поворота	Дирекцион. угол	S, м
:ЗУ4						
1	1	385 769,49	1 273 516,81	290° 14,3'		
2	2	385 781,00	1 273 523,20	309° 7,7'	29° 3,5'	13,17
3	3	385 777,56	1 273 524,58	146° 27,1'	158° 11,2'	3,71
4	4	385 758,77	1 273 551,78	165° 33,4'	124° 38,2'	33,05
5	1	385 756,71	1 273 557,39	208° 59,4'	110° 11,7'	5,99
6	34	385 749,60	1 273 563,53	248° 14,8'	139° 11,1'	9,39
7	7	385 744,44	1 273 560,85	139° 33,1'	207° 25,9'	5,81
8	8	385 739,75	1 273 561,94	158° 48,1'	166° 59,0'	4,81
9	9	385 725,01	1 273 571,96	180° 0,0'	145° 47,1'	17,83
10	10	385 715,12	1 273 578,69	155° 48,2'	145° 47,1'	11,96
11	11	385 708,67	1 273 589,18	171° 58,4'	121° 35,3'	12,32
12	12	385 705,80	1 273 595,76	183° 3,8'	113° 33,7'	7,19
13	13	385 686,76	1 273 633,75	173° 46,1'	116° 37,5'	42,49
14	14	385 678,68	1 273 655,47	179° 32,3'	110° 23,7'	23,17
15	15	385 670,70	1 273 677,46	184° 59,4'	109° 56,0'	23,39
16	16	385 652,05	1 273 717,61	173° 10,9'	114° 55,4'	44,27
17	17	385 640,10	1 273 754,15	181° 11,5'	108° 6,3'	38,45
18	18	385 620,60	1 273 809,85	180° 0,0'	109° 17,7'	59,01
19	19	385 597,70	1 273 875,27	179° 60,0'	109° 17,7'	69,32
20	20	385 587,47	1 273 904,49	181° 24,1'	109° 17,7'	30,97
21	21	385 577,63	1 273 930,52	168° 7,3'	110° 41,9'	27,82
22	22	385 576,52	1 273 937,70	262° 35,6'	98° 49,2'	7,26
23	23	385 567,10	1 273 937,47	287° 8,4'	181° 24,8'	9,43
24	24	385 570,37	1 273 927,70	182° 2,8'	288° 33,2'	10,30
25	25	385 581,03	1 273 899,36	179° 60,0'	290° 35,9'	30,28
26	26	385 590,95	1 273 872,95	178° 35,5'	290° 35,9'	28,21
27	27	385 613,91	1 273 806,98	179° 60,0'	289° 11,4'	69,85
28	28	385 633,35	1 273 751,15	179° 60,0'	289° 11,4'	59,12
29	29	385 645,96	1 273 714,91	184° 3,1'	289° 11,4'	38,37
30	30	385 663,63	1 273 673,75	176° 37,7'	293° 14,5'	44,79
31	31	385 679,19	1 273 630,71	187° 8,8'	289° 52,3'	45,76
32	32	385 701,86	1 273 586,25	187° 11,6'	297° 1,0'	49,92
33	33	385 710,70	1 273 573,25	203° 2,7'	304° 12,6'	15,72
34	34	385 737,80	1 273 555,82	183° 32,1'	327° 15,3'	32,22
35	35	385 748,59	1 273 549,79	165° 47,6'	330° 47,4'	12,37
36	36	385 754,02	1 273 544,65	167° 57,6'	316° 35,0'	7,47
37	37	385 768,41	1 273 523,74	154° 16,6'	304° 32,6'	25,39
1	1	385 769,49	1 273 516,81	290° 14,3'	278° 49,2'	7,01

Площадь объекта: 3 610 м²

№ п/п	Имя точки	X, м	Y, м	Угол поворота	Дирекцион. угол	S, м
:ЗУ5						
1	1	385 756,71	1 273 557,39	279° 3,7'		
2	2	385 763,17	1 273 567,84	172° 59,2'	58° 14,8'	12,28
3	3	385 770,01	1 273 576,36	167° 49,3'	51° 14,1'	10,93
4	4	385 788,09	1 273 591,03	175° 2,1'	39° 3,4'	23,28
5	5	385 809,97	1 273 605,84	196° 26,1'	34° 5,5'	26,42
6	6	385 818,80	1 273 616,56	196° 27,2'	50° 31,7'	13,89
7	7	385 824,62	1 273 630,26	211° 35,4'	66° 58,8'	14,88
8	8	385 822,54	1 273 644,05	163° 10,8'	98° 34,2'	13,95
9	9	385 823,66	1 273 651,77	141° 11,2'	81° 45,0'	7,80
10	10	385 832,57	1 273 660,06	166° 19,7'	42° 56,2'	12,17
11	11	385 980,79	1 273 743,12	226° 58,6'	29° 15,9'	169,91
12	12	385 982,65	1 273 750,72	189° 53,2'	76° 14,6'	7,83
13	13	385 983,11	1 273 757,46	215° 30,1'	86° 7,8'	6,75
14	14	385 944,57	1 273 820,02	275° 3,7'	121° 37,9'	73,48
15	15	385 936,00	1 273 813,64	269° 31,9'	216° 41,6'	10,68
16	16	385 972,94	1 273 763,21	176° 10,9'	306° 13,4'	62,50
17	17	385 978,10	1 273 755,09	125° 48,3'	302° 24,4'	9,62
18	18	385 975,46	1 273 748,50	141° 14,7'	248° 12,6'	7,10
19	19	385 825,55	1 273 663,84	202° 47,4'	209° 27,4'	172,16
20	20	385 819,08	1 273 655,48	215° 4,3'	232° 14,8'	10,58
21	21	385 818,47	1 273 642,47	191° 14,9'	267° 19,1'	13,02
22	22	385 819,41	1 273 636,23	168° 4,6'	278° 34,0'	6,31
23	23	385 819,22	1 273 632,99	158° 12,9'	266° 38,6'	3,25
24	24	385 816,39	1 273 626,96	178° 3,6'	244° 51,5'	6,66
25	25	385 813,45	1 273 621,21	169° 36,5'	242° 55,1'	6,46
26	26	385 811,25	1 273 618,34	173° 7,7'	232° 31,7'	3,62
27	27	385 803,92	1 273 610,84	194° 38,1'	225° 39,4'	10,49
28	28	385 802,95	1 273 609,14	166° 12,0'	240° 17,5'	1,96
29	29	385 791,91	1 273 597,51	125° 15,5'	226° 29,4'	16,04
30	1	385 786,76	1 273 598,26	220° 19,7'	171° 45,0'	5,20
31	38	385 771,41	1 273 588,63	212° 43,3'	212° 4,7'	18,12
32	32	385 769,38	1 273 584,33	155° 31,5'	244° 47,9'	4,75
33	33	385 755,03	1 273 572,15	197° 28,6'	220° 19,5'	18,82
34	34	385 749,60	1 273 563,53	261° 23,1'	237° 48,0'	10,19
1	1	385 756,71	1 273 557,39	279° 3,7'	319° 11,1'	9,39

Площадь объекта: 2 710 м²

№ п/п	Имя точки	X, м	Y, м	Угол поворота	Дирекцион. угол	S, м
:ЗУ6						
1	6	385 751,45	1 273 711,82	291° 29,8'		
2	2	385 889,84	1 273 788,53	239° 17,3'	28° 59,9'	158,23
3	3	385 890,00	1 273 794,01	224° 32,3'	88° 17,2'	5,49
4	4	385 885,32	1 273 799,06	170° 54,2'	132° 49,4'	6,89
5	5	385 851,60	1 273 849,58	212° 17,4'	123° 43,6'	60,74
6	6	385 845,13	1 273 852,46	224° 54,3'	156° 0,9'	7,08
7	7	385 838,42	1 273 849,89	190° 40,2'	200° 55,3'	7,19
8	8	385 806,13	1 273 830,03	177° 1,2'	211° 35,5'	37,90
9	9	385 781,01	1 273 816,33	134° 2,4'	208° 36,7'	28,62
10	10	385 772,34	1 273 819,04	136° 9,1'	162° 39,1'	9,08
11	11	385 756,93	1 273 847,06	268° 47,9'	118° 48,2'	31,98
12	12	385 751,46	1 273 844,20	270° 0,0'	207° 36,1'	6,17
13	13	385 765,67	1 273 817,02	162° 26,4'	297° 36,1'	30,67
14	14	385 767,02	1 273 809,43	174° 13,1'	280° 2,4'	7,71
15	15	385 769,89	1 273 770,86	199° 51,4'	274° 15,5'	38,68
16	16	385 772,67	1 273 764,63	220° 5,8'	294° 7,0'	6,82
17	17	385 778,42	1 273 761,86	212° 29,9'	334° 12,8'	6,38
18	18	385 784,95	1 273 762,63	204° 25,6'	6° 42,6'	6,57
19	19	385 864,06	1 273 810,42	149° 46,0'	31° 8,2'	92,43
20	20	385 873,53	1 273 810,57	124° 46,4'	0° 54,2'	9,46
21	21	385 884,83	1 273 794,83	118° 9,5'	305° 40,6'	19,38
22	22	385 883,13	1 273 791,37	143° 48,0'	243° 50,1'	3,85
23	23	385 867,46	1 273 783,17	180° 51,7'	207° 38,1'	17,69
24	24	385 757,37	1 273 723,40	158° 9,2'	208° 29,8'	125,27
25	7	385 750,04	1 273 722,55	270° 51,0'	186° 39,0'	7,38
1	6	385 751,45	1 273 711,82	291° 29,8'	277° 30,1'	10,82
26	26	385 863,70	1 273 821,07	234° 25,8'		
27	27	385 847,72	1 273 845,45	224° 44,3'	123° 15,0'	29,15
28	28	385 843,93	1 273 846,26	211° 37,4'	167° 59,3'	3,88
29	29	385 840,17	1 273 844,92	190° 39,9'	199° 36,7'	3,99
30	30	385 781,65	1 273 810,75	151° 59,0'	210° 16,6'	67,76
31	31	385 773,99	1 273 810,45	247° 7,9'	182° 15,6'	7,67
32	32	385 772,18	1 273 805,65	205° 58,9'	249° 23,5'	5,13
33	33	385 775,12	1 273 774,34	203° 16,0'	275° 22,4'	31,44
34	34	385 778,14	1 273 768,82	240° 59,7'	298° 38,4'	6,30
35	35	385 784,25	1 273 768,78	211° 12,3'	359° 38,1'	6,11
36	36	385 861,26	1 273 814,75	217° 58,8'	30° 50,4'	89,68
26	26	385 863,70	1 273 821,07	234° 25,8'	68° 49,2'	6,78

Площадь объекта: 2 918 м²

№ п/п	Имя точки	X, м	Y, м	Угол поворота	Дирекцион. угол	S, м
:ЗУ7						
1	1	385 786,76	1 273 598,26	264° 58,7'	117° 3,4'	12,77
2	2	385 780,95	1 273 609,63	181° 29,1'	118° 32,5'	46,51
3	3	385 758,73	1 273 650,48	162° 32,2'	101° 4,7'	14,69
4	4	385 755,91	1 273 664,90	176° 53,0'	97° 57,7'	44,70
5	5	385 749,72	1 273 709,17	138° 54,8'	56° 52,5'	3,17
6	6	385 751,45	1 273 711,82	220° 37,6'	97° 30,1'	10,82
7	7	385 750,04	1 273 722,55	225° 7,7'	142° 37,7'	7,45
8	8	385 744,12	1 273 727,07	145° 41,3'	108° 19,0'	50,37
9	9	385 728,29	1 273 774,88	186° 0,7'	114° 19,7'	41,63
10	10	385 711,14	1 273 812,81	155° 5,9'	89° 25,6'	6,46
11	11	385 711,21	1 273 819,27	137° 55,2'	47° 20,8'	10,19
12	12	385 718,11	1 273 826,77	160° 15,2'	27° 36,1'	84,53
13	13	385 793,02	1 273 865,93	182° 38,8'	30° 14,9'	34,78
14	14	385 823,07	1 273 883,45	203° 25,4'	53° 40,3'	7,55
15	15	385 827,54	1 273 889,54	155° 52,0'	29° 32,3'	7,13
16	16	385 833,74	1 273 893,05	168° 23,6'	17° 56,0'	5,54
17	17	385 839,01	1 273 894,75	194° 31,1'	32° 27,1'	38,56
18	18	385 871,55	1 273 915,45	274° 44,0'	127° 11,1'	4,94
19	19	385 868,57	1 273 919,38	180° 45,4'	127° 56,5'	0,75
20	20	385 868,11	1 273 919,97	177° 19,8'	125° 16,3'	1,51
21	21	385 867,24	1 273 921,20	179° 45,3'	125° 1,7'	1,31
22	22	385 866,49	1 273 922,27	266° 17,3'	211° 19,0'	40,19
23	23	385 832,15	1 273 901,38	168° 40,1'	199° 59,1'	8,37
24	24	385 824,28	1 273 898,52	209° 22,6'	229° 21,7'	9,92
25	25	385 817,82	1 273 890,99	163° 7,9'	212° 29,6'	33,57
26	26	385 789,51	1 273 872,95	174° 23,2'	206° 52,8'	52,66
27	27	385 742,54	1 273 849,15	181° 52,6'	208° 45,4'	37,49
28	28	385 709,68	1 273 831,11	209° 15,1'	238° 0,5'	9,25
29	29	385 704,78	1 273 823,26	209° 36,3'	267° 36,8'	9,69
30	30	385 704,37	1 273 813,58	206° 28,5'	294° 5,4'	45,24
31	31	385 722,84	1 273 772,28	174° 10,5'	288° 15,8'	49,96
32	32	385 738,49	1 273 724,83	173° 54,9'	282° 10,8'	19,04
33	33	385 742,51	1 273 706,22	175° 54,5'	278° 5,3'	43,47
34	34	385 748,63	1 273 663,19	184° 57,4'	283° 2,7'	16,14
35	35	385 752,27	1 273 647,47	195° 16,8'	298° 19,5'	44,15
36	36	385 773,22	1 273 608,60	156° 57,3'	275° 16,7'	10,98
37	37	385 774,23	1 273 597,67	157° 22,4'	252° 39,1'	9,46
38	38	385 771,41	1 273 588,63	319° 25,6'	32° 4,7'	18,12
1	1	385 786,76	1 273 598,26	264° 58,7'		

Площадь объекта: 3 335 м²

3. Основные показатели по проекту межевания

Сведения о формировании границ земельного участка, выполненного в рамках настоящего проекта межевания территории: сведения об адресе, площади, разрешенном использовании и категории земель приведены в таблице 3.

Таблица 3

Образуемый земельный участок	Адрес (местоположение)	Категория земель	Разрешенное использование	Площадь, кв. м.
:ЗУ1	Ярославская область, Большесельский муниципальный район, с. Большое Село, ул. Первомайская	земли населенных пунктов	Автомобильная дорога местного значения	7 391 м ²
:ЗУ2	Ярославская область, Большесельский муниципальный район, с. Большое Село, ул. 2-я Полевая	земли населенных пунктов	Автомобильная дорога местного значения	8 475 м ²
:ЗУ3	Ярославская область, Большесельский муниципальный район, с. Большое Село, ул. Крестьянская	земли населенных пунктов	Автомобильная дорога местного значения	2 270 м ²
:ЗУ4	Ярославская область, Большесельский муниципальный район, с. Большое Село, ул. Заречная	земли населенных пунктов	Автомобильная дорога местного значения	3 610 м ²
:ЗУ5	Ярославская область, Большесельский муниципальный район, с. Большое Село, ул. 1-я Строителей	земли населенных пунктов	Автомобильная дорога местного значения	2 710 м ²

:ЗУ6	Ярославская область, Большесельский муниципальный район, с. Большое Село, ул. 2-я Строителей	земли населенных пунктов	Автомобильная дорога местного значения	2 918 м ²
:ЗУ7	Ярославская область, Большесельский муниципальный район, с. Большое Село, ул. 3-я Строителей	земли населенных пунктов	Автомобильная дорога местного значения	3 335 м ²

Сформированные границы земельных участков позволяют обеспечить необходимые требования по содержанию и обслуживанию автомобильной дороги.

Земельный участок, сформированный настоящим проектом определен для его оформления и признания его объектом недвижимости в установленном законом порядке.








Графическая часть

Чертеж межевания территории с отображением границ земельного участка с условным обозначением :ЗУ1, расположенного по адресу: Ярославская область, Большесельский р-н., с. Большое Село, ул. Первомайская.

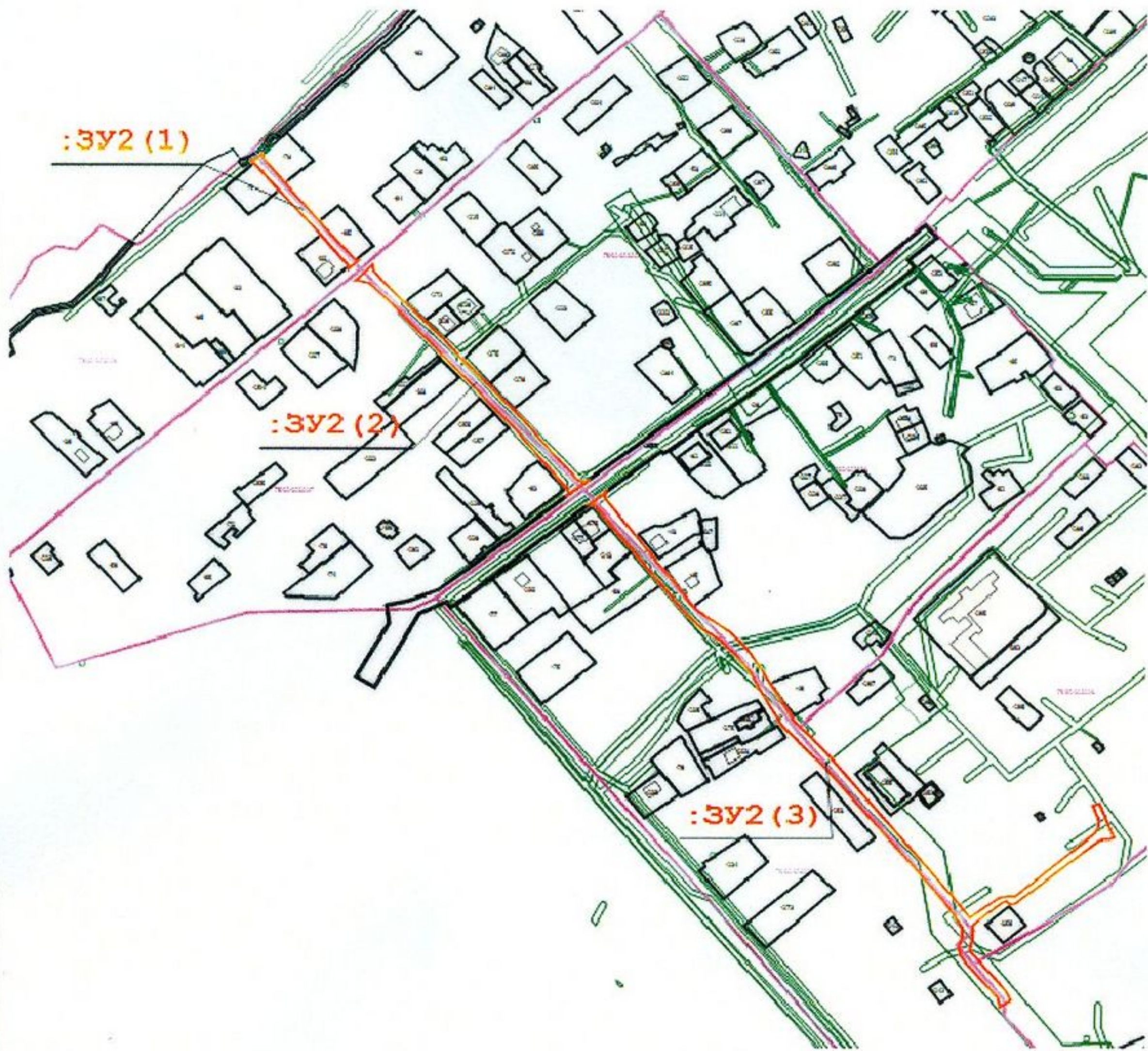


Масштаб 1:4 000

Условные обозначения:



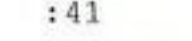




-  - Существующая часть границы, имеющиеся в ЕГРН сведения о которой достаточны для определения ее местоположения
-  - Вновь образованная часть границы, сведения о которой достаточны для определения ее местоположения
-  - кадастровый номер земельного участка
-  - вновь образованный земельный участок
-  - кадастровый квартал
-  - граница кадастрового квартала
-  - Зона с особыми условиями использования территорий

Чертеж межевания территории с отображением границ земельного участка с условным обозначением :ЗУ2, расположенного по адресу: Ярославская область, Большесельский р-н., с. Большое Село, ул. 2-я Полевая.

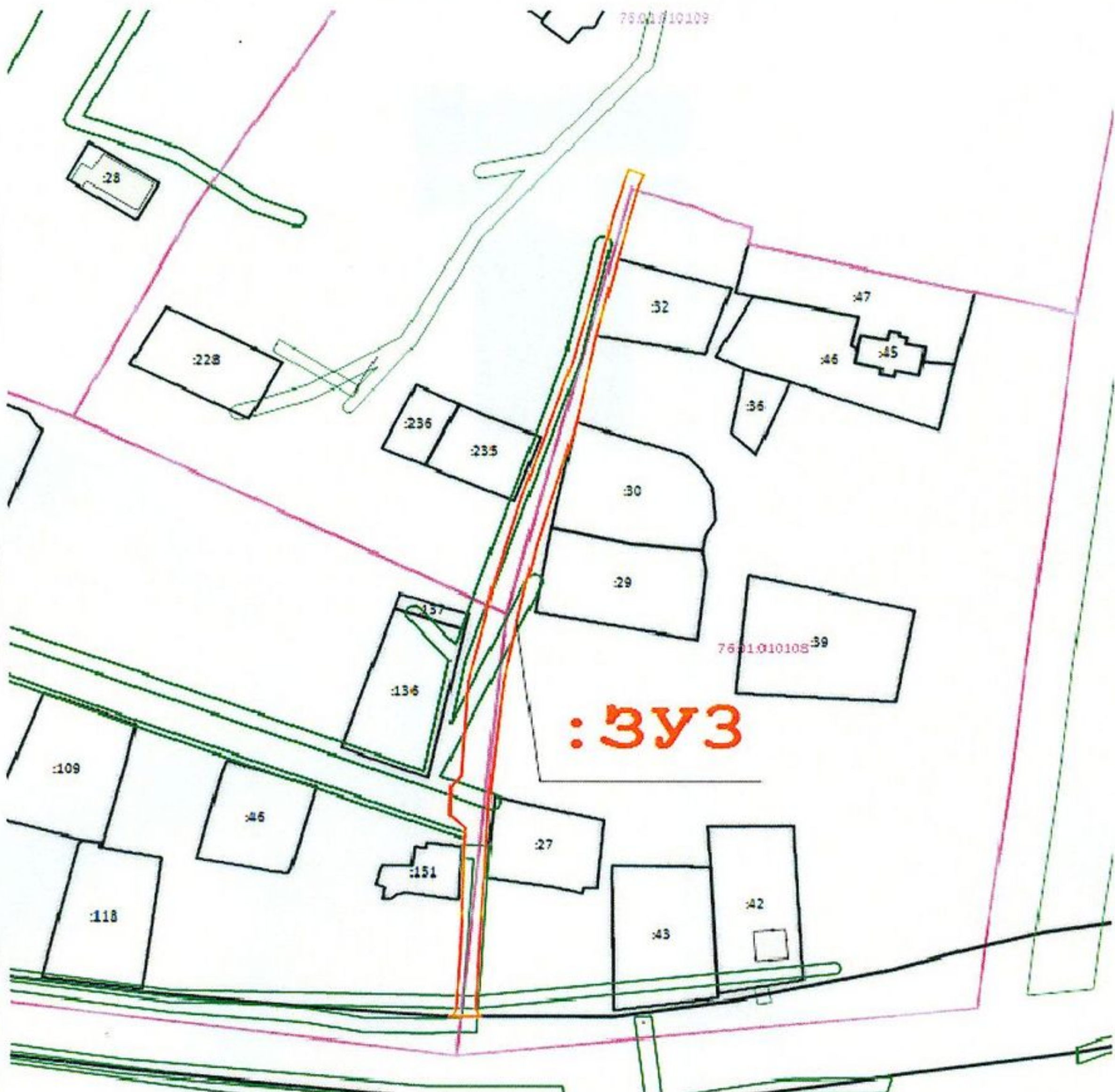


Масштаб 1:5 000

Условные обозначения:








-  - Существующая часть границы, имеющиеся в ЕГРН сведения о которой достаточны для определения ее местоположения
-  - Вновь образованная часть границы, сведения о которой достаточны для определения ее местоположения
-  - кадастровый номер земельного участка
-  - вновь образованный земельный участок
-  - кадастровый квартал
-  - граница кадастрового квартала
-  - Зона с особыми условиями использования территорий

Чертеж межевания территории с отображением границ земельного участка с условным обозначением :ЗУЗ, расположенного по адресу: Ярославская область, Большесельский р-н., с. Большое Село, ул. Крестьянская.



Масштаб 1:2 000

Условные обозначения:








-  - Существующая часть границы, имеющиеся в ЕГРН сведения о которой достаточны для определения ее местоположения
-  - Вновь образованная часть границы, сведения о которой достаточны для определения ее местоположения
-  - кадастровый номер земельного участка
-  - вновь образованный земельный участок
-  - кадастровый квартал
-  - граница кадастрового квартала
-  - Зона с особыми условиями использования территорий

Чертеж межевания территории с отображением границ земельного участка с условным обозначением :ЗУ4, расположенного по адресу: Ярославская область, Большесельский р-н., с. Большое Село, ул. Заречная.



Масштаб 1:3 000

Условные обозначения:





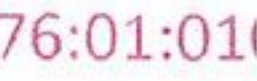


-  - Существующая часть границы, имеющиеся в ЕГРН сведения о которой достаточны для определения ее местоположения
-  - вновь образованная часть границы, сведения о которой достаточны для определения ее местоположения
-  - кадастровый номер земельного участка
-  - вновь образованный земельный участок
-  - кадастровый квартал
-  - граница кадастрового квартала
-  - Зона с особыми условиями использования территорий

Чертеж межевания территории с отображением границ земельного участка с условным обозначением :ЗУ5, расположенного по адресу: Ярославская область, Большесельский р-н., с. Большое Село, ул. 1-я Строителей.



Масштаб 1:2 000

Условные обозначения:




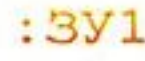
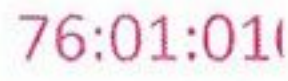


-  - Существующая часть границы, имеющиеся в ЕГРН сведения о которой достаточны для определения ее местоположения
-  - Вновь образованная часть границы, сведения о которой достаточны для определения ее местоположения
-  - кадастровый номер земельного участка
-  - вновь образованный земельный участок
-  - кадастровый квартал
-  - граница кадастрового квартала
-  - Зона с особыми условиями использования территорий

Чертеж межевания территории с отображением границ земельного участка с условным обозначением :ЗУ6, расположенного по адресу: Ярославская область, Большесельский р-н., с. Большое Село, ул. 2-я Строителей.



Масштаб 1:2 000

Условные обозначения:








-  - Существующая часть границы, имеющиеся в ЕГРН сведения о которой достаточны для определения ее местоположения
-  - Вновь образованная часть границы, сведения о которой достаточны для определения ее местоположения
-  - кадастровый номер земельного участка
-  - вновь образованный земельный участок
-  - кадастровый квартал
-  - граница кадастрового квартала
-  - Зона с особыми условиями использования территорий

Чертеж межевания территории с отображением границ земельного участка с условным обозначением :ЗУ7, расположенного по адресу: Ярославская область, Большесельский р-н., с. Большое Село, ул. 3-я Строителей.



Масштаб 1:2 500

Условные обозначения:

-  - Существующая часть границы, имеющиеся в ЕГРН сведения о которой достаточны для определения ее местоположения
-  - вновь образованная часть границы, сведения о которой достаточны для определения ее местоположения
-  - кадастровый номер земельного участка
-  - вновь образованный земельный участок
-  - кадастровый квартал
-  - граница кадастрового квартала
-  - Зона с особыми условиями использования территорий

ПОСТАНОВЛЕНИЕ

АДМИНИСТРАЦИИ БОЛЬШЕСЕЛЬСКОГО МУНИЦИПАЛЬНОГО РАЙОНА

от 23.04.2020 № 207
с. Большое Село

О подготовке документации
по планировке территории

В соответствии со ст. 45,46 Градостроительного кодекса Российской Федерации, Федерального закона от 6 октября 2003 года №131-ФЗ «Об общих принципах организации местного самоуправления в Российской Федерации», Уставом муниципального района, руководствуясь постановлением администрации Большесельского муниципального района от 17.01.2019г №11 «Об утверждении Порядка подготовки документации по планировке территории Большесельского муниципального района», на основании заявления о подготовке документации по планировке территории администрации Большесельского сельского поселения, Администрация района

ПОСТАНОВЛЯЕТ:

1. Подготовить документацию по планировке территории (проект межевания территории) земельных участков под автомобильными дорогами местного значения с. Большое Село, ул. Первомайская, ул. 1-я Строителей, ул. 2-я Строителей, ул. 3-я Строителей, ул. Заречная, ул. Крестьянская, ул. 2-я Полевая.

2. Установить, что предложения физических и юридических лиц о порядке, сроках подготовки и содержания документации по планировке территории (проекту межевания территории), указанной в п. 1 постановления, направляются в Администрацию Большесельского муниципального района Ярославской области (152360, Ярославская обл., Большесельский р-н, с. Большое Село пл. Советская д.9 каб.№1 Отдел имущественных, земельных отношений, градостроительной деятельности, агропромышленного комплекса и охраны окружающей среды) в течение 20 дней со дня официального опубликования настоящего постановления.

3. Финансирование работ по разработке документации по планировке и межеванию земельных участков, указанных в п.1 настоящего постановления, осуществить за счет средств бюджета Большесельского сельского поселения.

4. Опубликовать постановление в газете «Большесельские вести» и разместить на официальном сайте администрации Большесельского района Ярославской области в сети «Интернет», раздел «Градостроительная деятельность».

5. Постановление вступает в силу после его официального опубликования.

6. Контроль за исполнением постановления возложить на первого заместителя Главы администрации Большесельского муниципального района Виноградова С.Г.

Глава Большесельского
муниципального района



В.А. Лубенин

УТВЕРЖДЕНО

(вид документа органа, уполномоченного на принятие решения о подготовке документации по планировке территории)

от " " 20 г. N

(дата и номер документа о принятии решения о подготовке документации по планировке территории)

(должность уполномоченного лица органа, уполномоченного на принятие решения о подготовке документации по планировке территории)

(подпись уполномоченного (расшифровка лица органа, уполномоченного подписи) на принятие решения о подготовке документации по планировке территории)

М.П.

ЗАДАНИЕ

на разработку документации по планировке территории

Образование земельных участков под автомобильными дорогами местного значения с. Большое Село, ул. Первомайская, ул. 1-я Строителей, 2-я Строителей, 3-я Строителей, ул. Заречная, ул. Крестьянская, ул. 2-я Полевая.

(наименование территории, наименование объекта (объектов) капитального строительства, для размещения которого (которых) подготавливается

документация по планировке территории)

Наименование позиции	Содержание
Вид разрабатываемой документации по планировке территории	Проект межевания территории с целью образования земельных участков под автомобильными дорогами местного значения с. Большое Село, ул. Первомайская, ул. 1-я Строителей, 2-я Строителей, 3-я Строителей, ул. Заречная, ул. Крестьянская, ул. 2-я Полевая.
Инициатор подготовки документации по планировке территории	Администрация Большесельского сельского поселения
Источник финансирования работ по подготовке документации по планировке территории	Бюджетные средства администрации Большесельского сельского поселения
Вид и наименование планируемого к размещению объекта капитального строительства, его основные характеристики	Земельные участки под автомобильными дорогами местного значения с. Большое Село, ул. Первомайская, ул. 1-я Строителей, 2-я Строителей, 3-я Строителей, ул. Заречная, ул. Крестьянская, ул. 2-я Полевая.
Муниципальный район (поселение), в отношении территории которого осуществляется подготовка документации по планировке территории	Большесельское сельское поселение
Состав документации по планировке территории	Согласно законодательства РФ

Прошито прошнуровано

Дата

22.05.2009

Подпись

[Handwritten signature]

