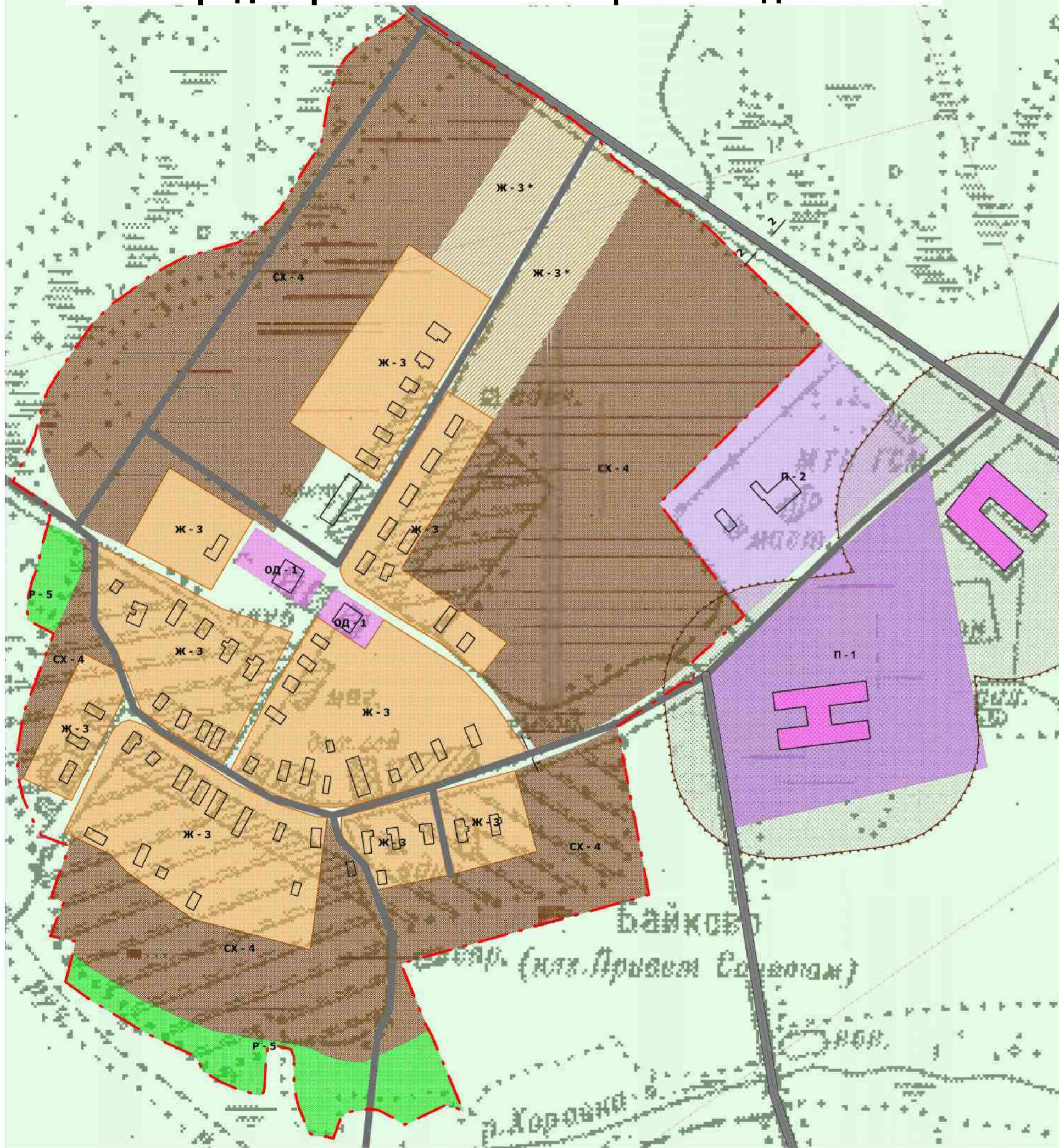


Схема градостроительного зонирования д. Байково



Условные обозначения зон с установленным регламентом использования территории согласно "Правилам землепользования и застройки Большесельского сельского поселения"

Ж - зона жилой застройки

Существующая Проектируемая

- Ж-1 - зона среднеэтажной жилой застройки в 4-5 этажей выделена для обеспечения правовых условий формирования кварталов многоэтажной жилой застройки при соблюдении видов и параметров разрешенного использования недвижимости
- Ж-2 - зона малоэтажной жилой застройки в 1-3 этажах низкой плотности
- Ж-3 - зона малоэтажной жилой застройки в 1-3 этажах с средними (квадратными) участками
- Ж-3+ - зона малоэтажной жилой застройки в 1-3 этажах с средними (квадратными) участками
- Ж-3* - зона малоэтажной жилой застройки в 1-3 этажах с средними (квадратными) участками

ОД - зона общественно-деловой застройки

Существующая Проектируемая

- ОД-1 - зона делового, общественного и коммерческого назначения; предназначены для размещения объектов культуры, торговли, общественного питания; административных и научно-исследовательских учреждений, культовых зданий, объектов делового и финансового назначения
- ОД-2 - зона социального и коммунально-бытового назначения; предназначена для размещения объектов здравоохранения, образования и дошкольного воспитания; объектов среднего профессионального и высшего профессионального образования; объектов социального и коммунально-бытового назначения (госты, гаражные и др.)

Р - зона рекреационного назначения

Существующая Проектируемая

- Р-1 - зона размещения в черте населенных пунктов благоустроенных для массового отдыха лесопарков и зеленых насаждений
- Р-2 - зона размещения в черте населенных пунктов благоустроенных озелененных мест отдыха общего пользования (парки, скверы, сады, аллеи, бульвары и др.)
- Р-3 - зона размещения водных объектов (прудов, озер, водохранилищ) и прибрежных территорий, расположенных в черте населенного пункта
- Р-4 - зона размещения в черте населенных пунктов санаторно-курортных, спортивно-оздоровительных учреждений

П - зона производственного назначения

Существующая Проектируемая

- П-1 - зона размещения производственных объектов с различными нормативами воздействия на окружающую среду
- П-2 - зона размещения производственных предприятий и складских баз не более 5 класса опасности, индустриально-защитную зону не более 50 м, с низким уровнем шума и загрязнения
- П-3 - зона размещения объектов и сооружений, предназначенных для размещения иных видов производственной, инженерной и транспортной инфраструктуры
- П-4 - зона размещения в черте населенных пунктов санаторно-курортных, спортивно-оздоровительных учреждений, а также для установления санитарно-защитных зон таких объектов в соответствии с требованиями технических регламентов

СХ - зона сельскохозяйственного назначения

Существующая Проектируемая

- СХ-1 - зона, занятая пашнями, сенокосами, пастбищами, залежами, многолетними насаждениями
- СХ-2 - зона объектов агро-промышленного комплекса на землях сельскохозяйственного назначения
- СХ-3 - зона размещения фермерских и крестьянских хозяйств, личных подсобных хозяйств вне населенных пунктов
- СХ-4 - зона размещения фермерских и крестьянских хозяйств, личных подсобных хозяйств за границами населенного пункта
- СХ-5 - зона, предназначенная для ведения личного подсобного хозяйства в границах населенного пункта
- СХ-6 - зона объектов сельскохозяйственного назначения и предназначены для ведения личного подсобного хозяйства, дачного хозяйства, садоводства

КС - зона коммунально-складского назначения

Существующая Проектируемая

- КС - коммунально-складская зона

ТР - зона инженерной и транспортной инфраструктуры

Существующая Проектируемая

- ТР-1 - зоны автодорог и полос отвода
- ТР-2 - зоны территории воздушных ЛЭП и охраняемых полос
- ТР-3 - зоны трубопроводов и объектов санитарно-технического назначения

СН - зона специального назначения

Существующая Проектируемая

- СН-1 - зона складов, мусоропроводов
- СН-2 - зона свалителюшек
- СН-3 - зоны очистных сооружений, отстойников, водозаборов, ветеринарных лечебниц и др.

РЗ - зона резервного фонда муниципальных земель

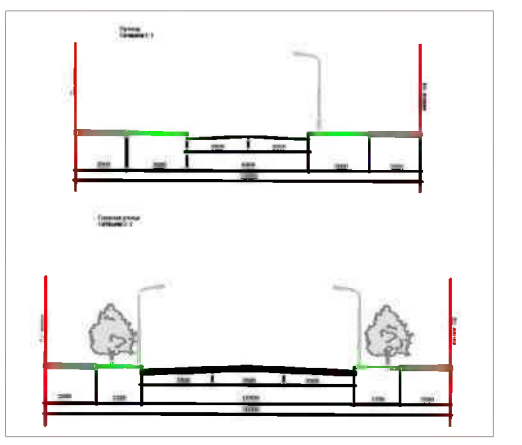
Существующая

- РЗ - зона резервного фонда муниципальных земель, предназначена для перспективного освоения в соответствии с генеральным планом развития поселения

Территории с ограничениями градостроительной деятельности, на которых не распространяется градостроительный регламент и правила землепользования

Существующая Проектируемая

- Водоохранные зоны
- Санитарно-защитные зоны
- СЗЗ - санитарно-защитная зона СН-1
- СЗЗ - санитарно-защитная зона СН-2
- Зона лесов
- Земли, занятые лесными насаждениями
- Зона транспортной инфраструктуры
- Главные улицы
- Проезды
- Зона инженерной инфраструктуры
- Линии электропередач 35 кВ
- Линии электропередач 10 кВ
- Водные объекты
- Реки, ручьи
- Пруды, озера



Должность	Ф.И.О.	Подпись	Дата
Председатель	Колосовский С.Ю.		
ГИП	Шанин А.Г.		
ГАП	Князева Е.А.		
Гл. специалист	Бригин П.Н.		
Картограф	Ласкина М.В.		

КОРРЕКТИРОВКА ГЕНЕРАЛЬНОГО ПЛАНА БОЛЬШЕСЕЛЬСКОГО СЕЛЬСКОГО ПОСЕЛЕНИЯ БОЛЬШЕСЕЛЬСКОГО МУНИЦИПАЛЬНОГО РАЙОНА			
БОЛЬШЕСЕЛЬСКОЕ СЕЛЬСКОЕ ПОСЕЛЕНИЕ	Стадия	Лист	Листов
	П		
СХЕМА ГРАДОСТРОИТЕЛЬНОГО ЗОНИРОВАНИЯ Д. БАЙКОВО			
ЯРЗО "ЛАНДШАФТ"			

Схема градостроительного и функционального зонирования д. Гари М 1:2000



Ситуационный план

Условные обозначения:

- Территория жилой застройки и ее границы**
 - Ж-2 - Территории застройки малоэтажными жилыми домами и их границы
 - Ж-3 - Территории застройки индивидуальными жилыми домами и их границы
 - Ж-2* - Перспективная территории застройки малоэтажными жилыми домами и её границы
- Территория общественно-деловой застройки и ее границы**
 - ОД-1 - Территории делового, общественного назначения, общественного питания и их границы
 - ОД-2 - Территории размещения объектов социального и коммунально-бытового назначения и их границы
- Территория рекреационного назначения и ее границы**
 - Р-1 - Территории, занятые зелеными насаждениями в черте населенного пункта, и их границы
- Территория производственного назначения и ее границы**
 - П-1 - Территории производственных объектов с санитарно-защитной зоной 100-500 м
 - П-2 - Территории размещения объектов жилищно-коммунального хозяйства, складских, транспорта, и их границы
- Территория сельскохозяйственного назначения и ее границы**
 - СХ-2 - Территории размещения объектов сельскохозяйственного назначения, предназначенные для ведения сельского хозяйства, дачного хозяйства, садоводства, личного подсобного хозяйства, развития объектов сельскохозяйственного назначения, и их границы
- Леса** - Зеленый фон
- Водоемы** - Синий фон
- Санитарно-защитная зона** - Штрихованная зона
- Граница населенного пункта** - Красная пунктирная линия
- Главная улица 20 м (3 полосы)** - Широкая белая линия
- Проезды 15 м (2 полосы)** - Узкая белая линия
- Грунтовые дороги** - Тонкая белая линия

Технико-экономические показатели

Название населенного пункта	Население, чел.	Площадь населенного пункта, га	Площадь жилой застройки, га		Площадь общественно-деловой зоны, га		Площадь рекреационной зоны, га		Площадь производственной зоны, га		Площадь сельскохозяйственной зоны, га	
			сущ.	проект.	сущ.	проект.	сущ.	проект.	сущ.	проект.	сущ.	проект.
д. Гари	144	70,3	13,3	3,4	1,1	-	24,3	-	13,2	-	9,9	-

Экспликация

Номер по плану	Наименование	Примечание
1	Клуб, библиотека	
2	Магазин	
3	Контора	
4	Общезитие	
5	Столовая	
6	Детский сад	
7	Почта	

РЫБИНСКИЙ РАЙОН

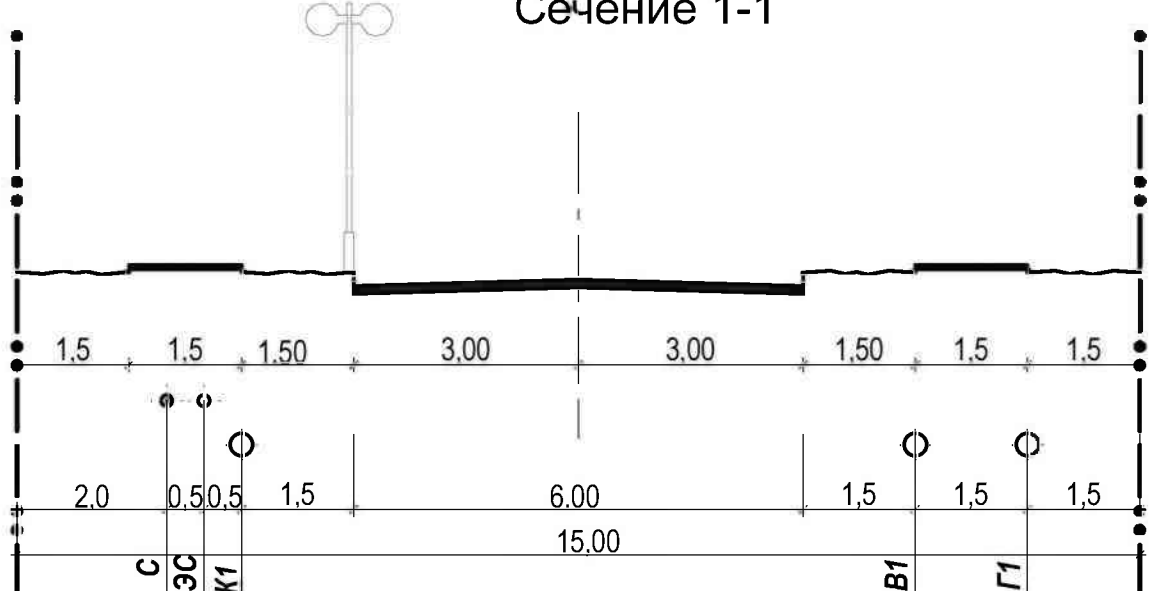
Благовещенское СП

МЫШКИНСКИЙ РАЙОН

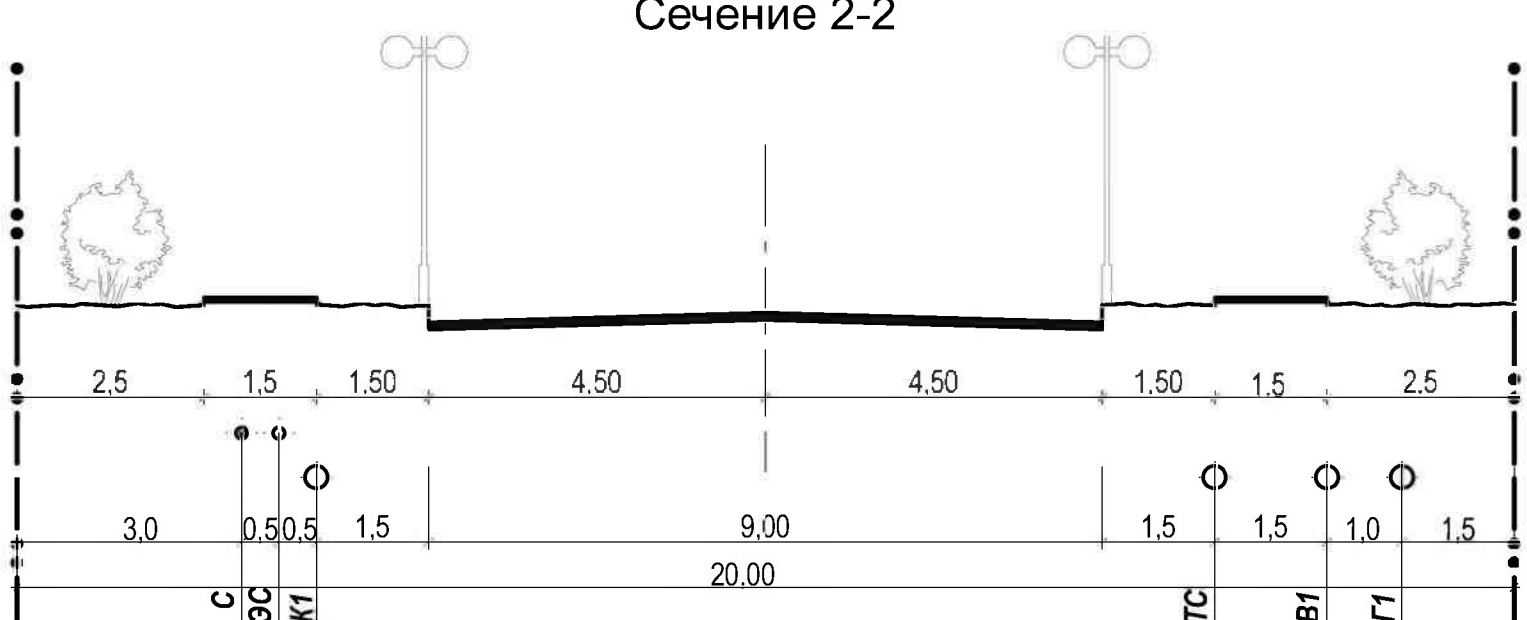


Большесельское СП

Проезд Сечение 1-1



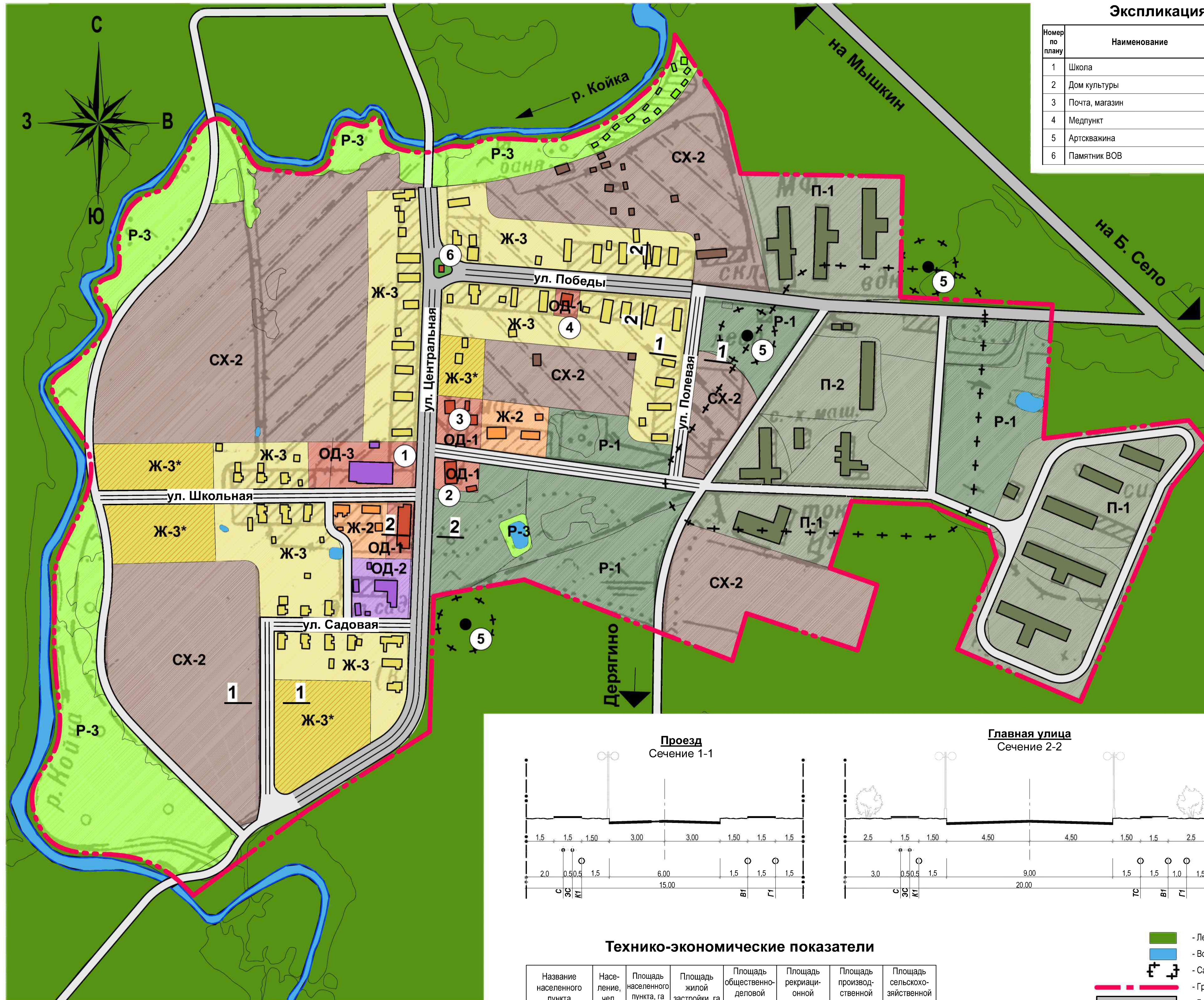
Главная улица Сечение 2-2



Имя и пол. Подпись и дата. Взам. инв. №

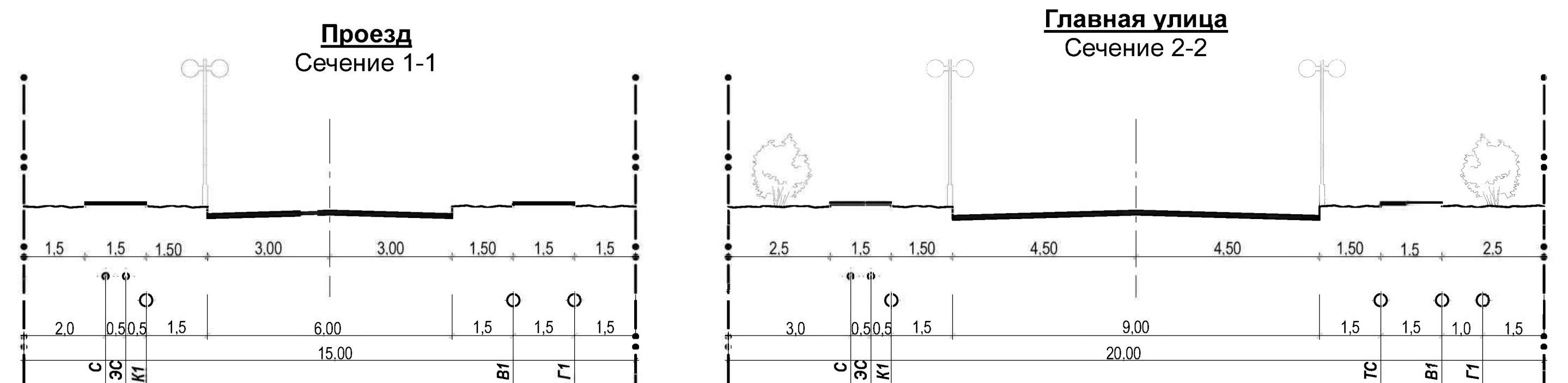
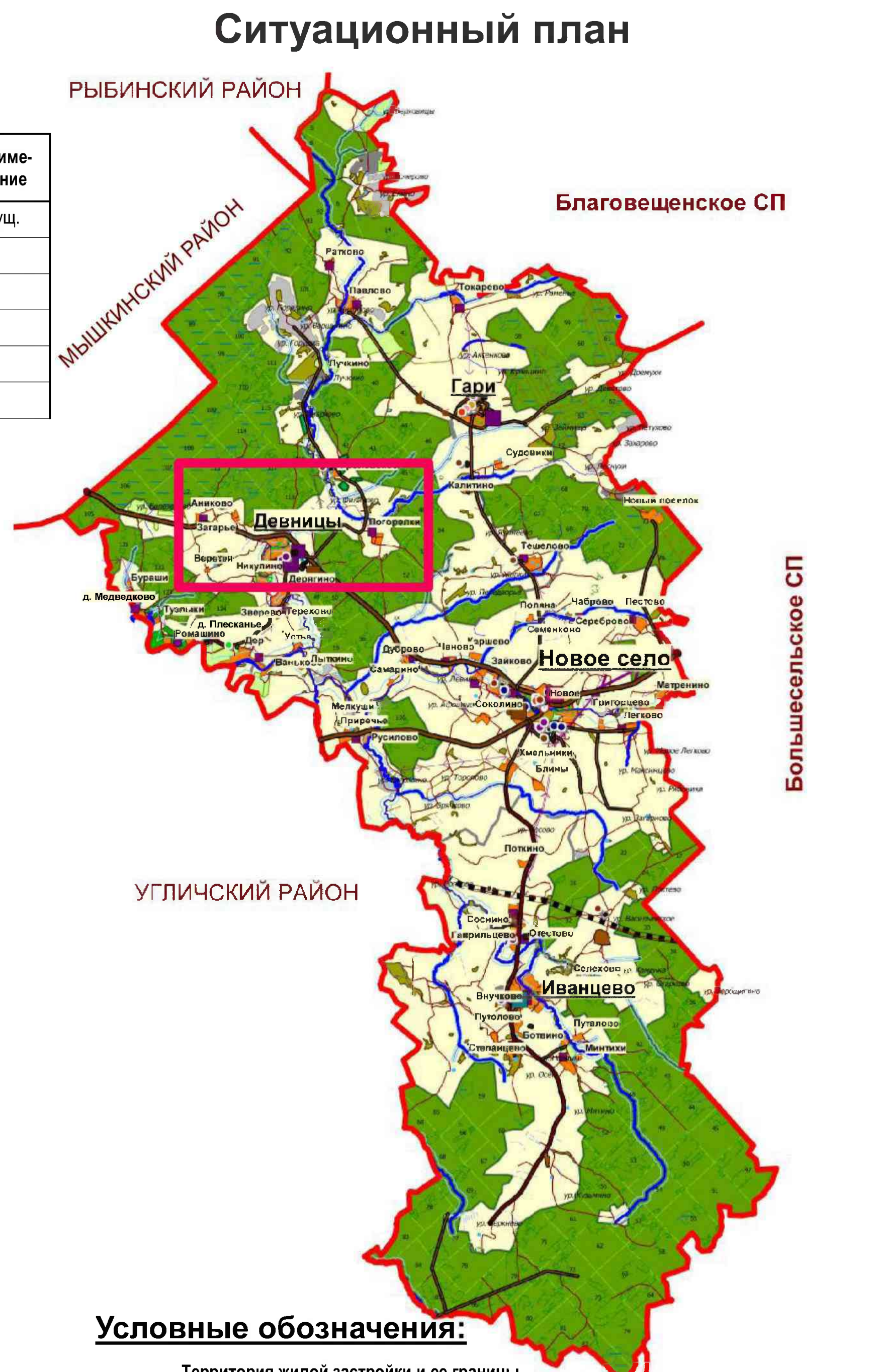
						1 / 09		
Генеральный план Новосельского сельского поселения								
Изм.	Колу.	Лист	№ док.	Подпись	Дата	д. Гари		
Директор	ГИП	Шмидт А.Г.				Стадия	Лист	Листов
Архитектор	Глав. спец.	Брагин П.Н.				П		
Картограф		Жижарева О.И.				ЯРО ЗО "Ландшафт"		

Схема градостроительного и функционального зонирования д. Девницы М 1:2000



Экспликация

Номер по плану	Наименование	Примечание
1	Школа	несущ.
2	Дом культуры	
3	Почта, магазин	
4	Медпункт	
5	Артскважина	
6	Памятник ВОВ	



Технико-экономические показатели

Название населенного пункта	Население, чел.	Площадь населенного пункта, га		Площадь жилой застройки, га		Площадь общественно-деловой зоны, га		Площадь рекреационной зоны, га		Площадь производственной зоны, га		Площадь сельскохозяйственной зоны, га	
		сущ.	проект.	сущ.	проект.	сущ.	проект.	сущ.	проект.	сущ.	проект.	сущ.	проект.
д. Девницы	109	61.3		8,9	2,7	1,7	-	14,2	-	10,9	-	17,6	-

- Условные обозначения:**
- Ж-2** - Территория застройки малопэтажными жилыми домами и их границы
 - Ж-3** - Территория застройки индивидуальными жилыми домами и их границы
 - Ж-3*** - Территория перспективной застройки индивидуальными жилыми домами и их границы
 - ОД-1** - Территория делового, общественного назначения, общественного питания и их границы
 - ОД-2** - Территория размещения объектов социального и коммунально-бытового назначения и их границы
 - ОД-3** - Территория объектов предпринимательской деятельности
 - Р-1** - Территория рекреационного назначения и ее границы
 - Р-3** - Территории водных объектов и прибрежных территорий, и их границы
 - П-1** - Территория производственного назначения и ее границы
 - П-2** - Территория размещения объектов жилищно-коммунального хозяйства, складских, транспорта, и их границы
 - СХ-2** - Территория сельскохозяйственного назначения, предназначенные для ведения сельского хозяйства, дачного хозяйства, садоводства, личного подсобного хозяйства, развития объектов сельскохозяйственного назначения, и их границы

- Леса
- Водоёмы
- Санитарно-защитная зона
- Граница населенного пункта
- Главная улица 20 м (3 полосы)
- Проезды 15 м (2 полосы)
- Грунтовые дороги

1 / 09

Генеральный план Новосельского сельского поселения

Имя	Кол. у.	Лист	№ док.	Подпись	Дата
Директор					
Архитектор					
Глав. спец.					
Картограф					

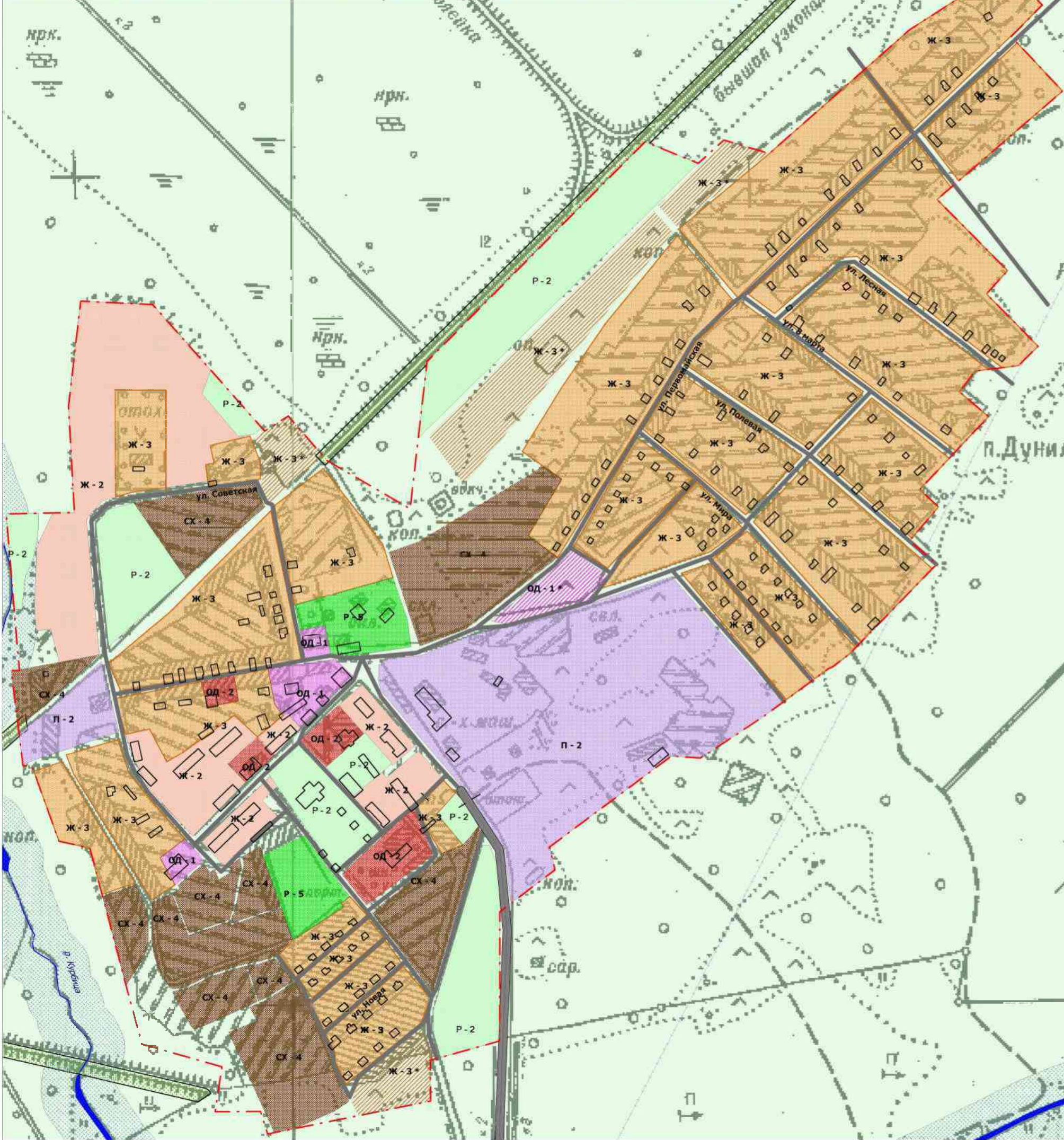
д. Девницы

Схема градостроительного и функционального зонирования М 1:2000

ЯРО ЗО "Ландшафт"

Всего листов: 9
Лист: 1
Имя: [blank]
Подпись: [blank]
Дата: [blank]

Схема градостроительного зонирования с. Дунилово

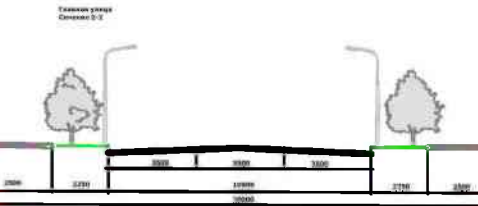
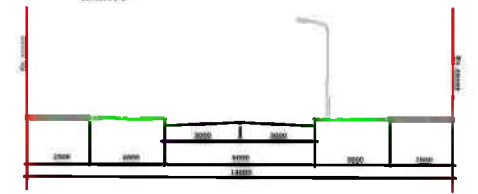


Условные обозначения зон с установленным регламентом использования территории согласно "Правилам землепользования и застройки Большесельского сельского поселения"

- Ж - зона жилой застройки**
 - Существующая**
 - Ж-1 - зона среднеэтажной жилой застройки в 4-5 этажей выделена для обеспечения правовых условий формирования кварталов многоэтажных жилых домов с высокой плотностью застройки при соблюдении видов и параметров разрешенного использования недвижимости
 - Ж-2 - зона малоэтажной жилой застройки в 1-3 этажа низкой плотности
 - Ж-3 - зона застройки индивидуальными жилыми домами
 - Проектируемая**
 - Ж-3 - зона малоэтажной усадебной застройки низкой плотности (индивидуальные жилые дома от 1-3 этажа) с приусадебными (приватными) участками
- ОД - зона общественно - деловой застройки**
 - Существующая**
 - ОД-1 - зона делового, общественного и коммерческого назначения, предназначена для размещения объектов культуры, торговли, общественного питания; административных и научно - исследовательских учреждений, клубных зданий, объектов делового и финансового назначения
 - ОД-2 - зона социального и коммунально - бытового назначения предназначена для размещения объектов здравоохранения, образования и дошкольного воспитания; объектов среднего профессионального и высшего профессионального образования; объектов социального и коммунально - бытового назначения (станции, парчельные и др.)
 - Проектируемая**
 - ОД-1 - зона делового, общественного и коммерческого назначения, предназначена для размещения объектов культуры, торговли, общественного питания; административных и научно - исследовательских учреждений, клубных зданий, объектов делового и финансового назначения
 - ОД-2 - зона социального и коммунально - бытового назначения предназначена для размещения объектов здравоохранения, образования и дошкольного воспитания; объектов среднего профессионального и высшего профессионального образования; объектов социального и коммунально - бытового назначения (станции, парчельные и др.)
- Р - зона рекреационного назначения**
 - Существующая**
 - Р-1 - зона размещения в черте населенных пунктов благоустроенных зеленых мест отдыха общего пользования (парки, скверы, сады, аллеи, бульвары и др.)
 - Р-2 - зона размещения в черте населенных пунктов благоустроенных зеленых мест отдыха общего пользования (парки, скверы, сады, аллеи, бульвары и др.)
 - Р-3 - зона размещения водных объектов (пруды, озера, водохранилища) и прибрежных территорий, расположенных в черте населенного пункта
 - Р-4 - зона размещения в черте населенных пунктов санаторно - туристических, спортивных и физкультурно - оздоровительных учреждений
 - Проектируемая**
 - Р-1 - зона размещения в черте населенных пунктов благоустроенных зеленых мест отдыха общего пользования (парки, скверы, сады, аллеи, бульвары и др.)
 - Р-2 - зона размещения в черте населенных пунктов благоустроенных зеленых мест отдыха общего пользования (парки, скверы, сады, аллеи, бульвары и др.)
 - Р-3 - зона размещения водных объектов (пруды, озера, водохранилища) и прибрежных территорий, расположенных в черте населенного пункта
 - Р-4 - зона размещения в черте населенных пунктов санаторно - туристических, спортивных и физкультурно - оздоровительных учреждений
- П - зона производственного назначения**
 - Существующая**
 - П-1 - зона размещения производственных объектов с различными нормативами воздействия на окружающую среду
 - П-2 - зона размещения коммунальных и складских объектов, объектов жилищно - коммунального хозяйства, транспорта, оптовой торговли
 - П-3 - зона размещения коммунально - производственных предприятий и складских баз не более 5 классов опасности, имеющих санитарно - защитную зону не более 50 м, с низким уровнем шума и загазованности
 - П-4 - зона, предназначенная для размещения иных видов производственной, инженерной и транспортной инфраструктуры
 - Проектируемая**
 - П-1 - зона размещения производственных объектов с различными нормативами воздействия на окружающую среду
 - П-2 - зона размещения коммунальных и складских объектов, объектов жилищно - коммунального хозяйства, транспорта, оптовой торговли
 - П-3 - зона размещения коммунально - производственных предприятий и складских баз не более 5 классов опасности, имеющих санитарно - защитную зону не более 50 м, с низким уровнем шума и загазованности
 - П-4 - зона, предназначенная для размещения иных видов производственной, инженерной и транспортной инфраструктуры
- СХ - зона сельскохозяйственного назначения**
 - Существующая**
 - СХ-1 - зона, занятая пашнями, сенокосами, пастбищами, залежами, многолетними насаждениями
 - СХ-2 - зона объектов агро-промышленного комплекса на землях сельскохозяйственного назначения
 - СХ-3 - зона фермерских и крестьянских хозяйств, личных подсобных хозяйств вне населенного пункта
 - СХ-4 - зона размещения фермерских и крестьянских хозяйств, личных подсобных хозяйств за границами населенного пункта
 - Проектируемая**
 - СХ-1 - зона, занятая пашнями, сенокосами, пастбищами, залежами, многолетними насаждениями
 - СХ-2 - зона объектов агро-промышленного комплекса на землях сельскохозяйственного назначения
 - СХ-3 - зона фермерских и крестьянских хозяйств, личных подсобных хозяйств вне населенного пункта
 - СХ-4 - зона размещения фермерских и крестьянских хозяйств, личных подсобных хозяйств за границами населенного пункта
- КС - зона коммунально - складского назначения**
 - Существующая**
 - КС - коммунально - складская зона
 - Проектируемая**
 - КС - коммунально - складская зона
- ТР - зона инженерной и транспортной инфраструктуры**
 - Существующая**
 - ТР-1 - зона автодорог и полос отвода
 - ТР-2 - зона теоретически воздушных ЛЭП и охраняемых по сс
 - ТР-3 - зона трубопровода и голов санитарно - охраняемых
 - Проектируемая**
 - ТР-1 - зона автодорог и полос отвода
 - ТР-2 - зона теоретически воздушных ЛЭП и охраняемых по сс
 - ТР-3 - зона трубопровода и голов санитарно - охраняемых
- СН - зона специального назначения**
 - Существующая**
 - СН-1 - зона кладбищ, некрополей
 - СН-2 - зона скотогоибликов
 - СН-3 - зона смесных сооружений, отстойников, водозаборов, ветеринарных лечебниц и др.
 - Проектируемая**
 - СН-1 - зона кладбищ, некрополей
 - СН-2 - зона скотогоибликов
 - СН-3 - зона смесных сооружений, отстойников, водозаборов, ветеринарных лечебниц и др.
- РФ - зона резервного фонда муниципальных земель**
 - Существующая**
 - РФ - зона резервного фонда муниципальных земель, предназначенная для перспективного освоения в соответствии с генеральным планом развития поселения
 - Проектируемая**
 - РФ - зона резервного фонда муниципальных земель, предназначенная для перспективного освоения в соответствии с генеральным планом развития поселения

Территории с ограничением градостроительной деятельности, на которые не распространяется градостроительный регламент в правилах землепользования

- Существующая**
 - Водоохраняемые зоны
- Проектируемая**
 - Водоохраняемые зоны
- Санитарно - защитные зоны**
 - Существующая**
 - СЗЗ - санитарно - защитная зона СН-1
 - СЗЗ - санитарно - защитная зона СН-2
 - Проектируемая**
 - СЗЗ - санитарно - защитная зона СН-1
 - СЗЗ - санитарно - защитная зона СН-2
- Зона лесов**
 - Существующая**
 - Земли, занятые лесными насаждениями
 - Проектируемая**
 - Земли, занятые лесными насаждениями
- Зона транспортной инфраструктуры**
 - Существующая**
 - Главные улицы
 - Проезды
 - Проектируемая**
 - Главные улицы
 - Проезды
- Зона инженерной инфраструктуры**
 - Существующая**
 - Линии электропередачи 35 кВ
 - Линии электропередачи 10 кВ
 - Проектируемая**
 - Линии электропередачи 35 кВ
 - Линии электропередачи 10 кВ
- Водные объекты**
 - Существующие**
 - Реки, ручьи
 - Пруды, озера
 - Проектируемые**
 - Реки, ручьи
 - Пруды, озера



Должность	Ф.И.О.	Подпись	Дата
Исполнитель	Иванов И.И.		
Смет	Петров П.П.		
СДП	Сидоров С.С.		
Тех. специалист	Давыдов Д.Д.		
Инженер	Климов К.К.		

КОРРЕКТИВНЫЙ ГЕНЕРАЛЬНЫЙ ПЛАН БОЛЬШЕСЕЛЬСКОГО СЕЛЬСКОГО ПОСЕЛЕНИЯ БОЛЬШЕСЕЛЬСКОГО МУНИЦИПАЛЬНОГО РАЙОНА		Страница	Лист	Листов
БОЛЬШЕСЕЛЬСКОЕ СЕЛЬСКОЕ ПОСЕЛЕНИЕ		п		
ОБЪЕКТ ГРАДОСТРОИТЕЛЬНОГО ЗОНИРОВАНИЯ С. ДУНИЛОВО		ЯРОСЛАВЛАНДИЯ		

Схема градостроительного и функционального зонирования д. Иванцево М 1:2000

Ситуационный план

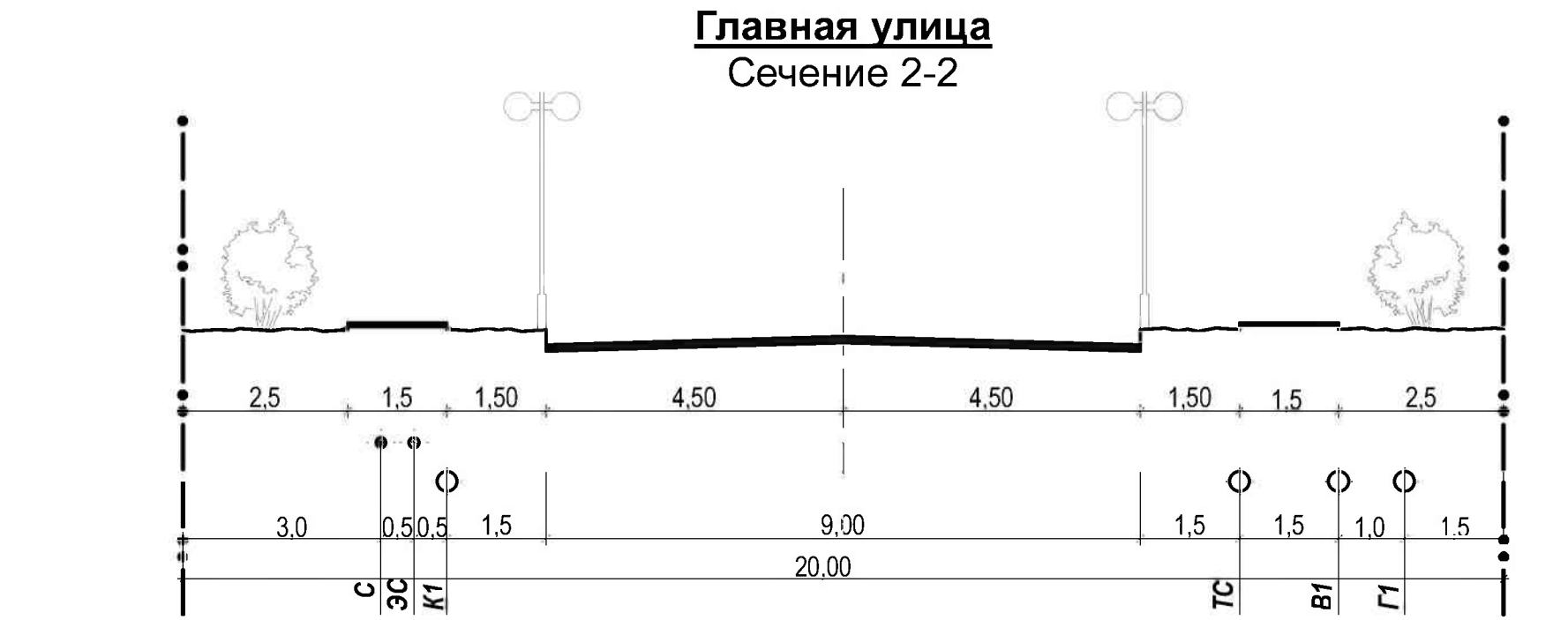
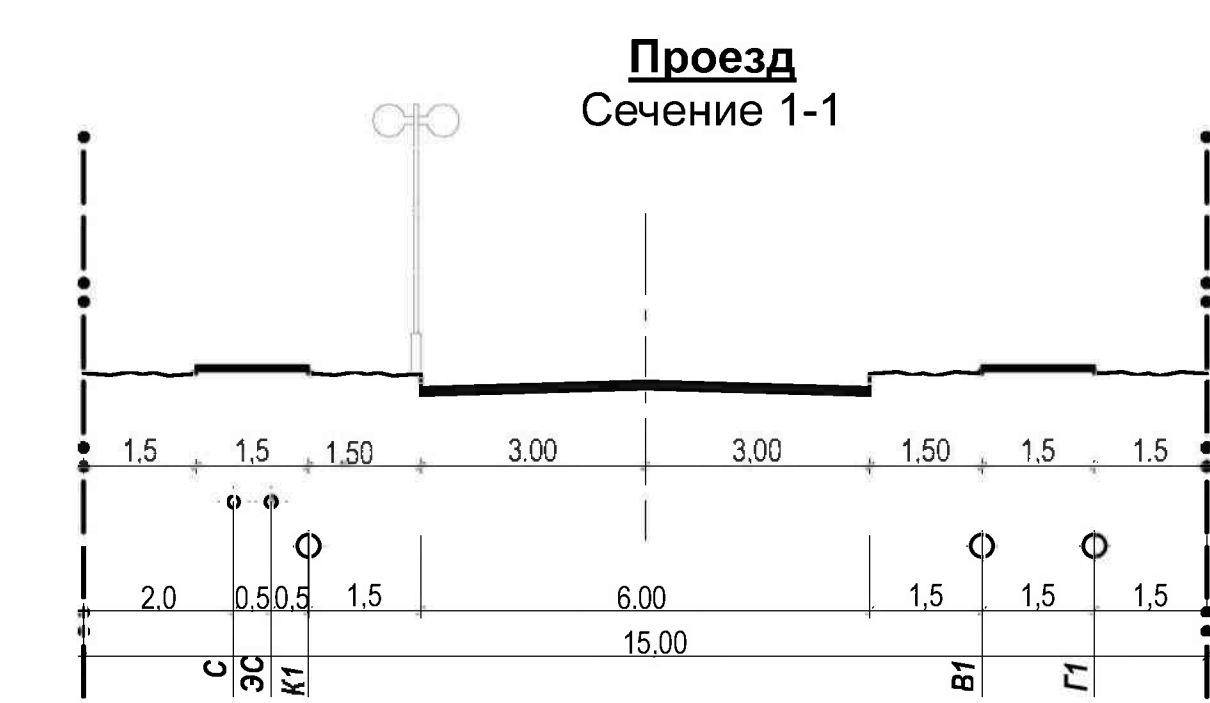
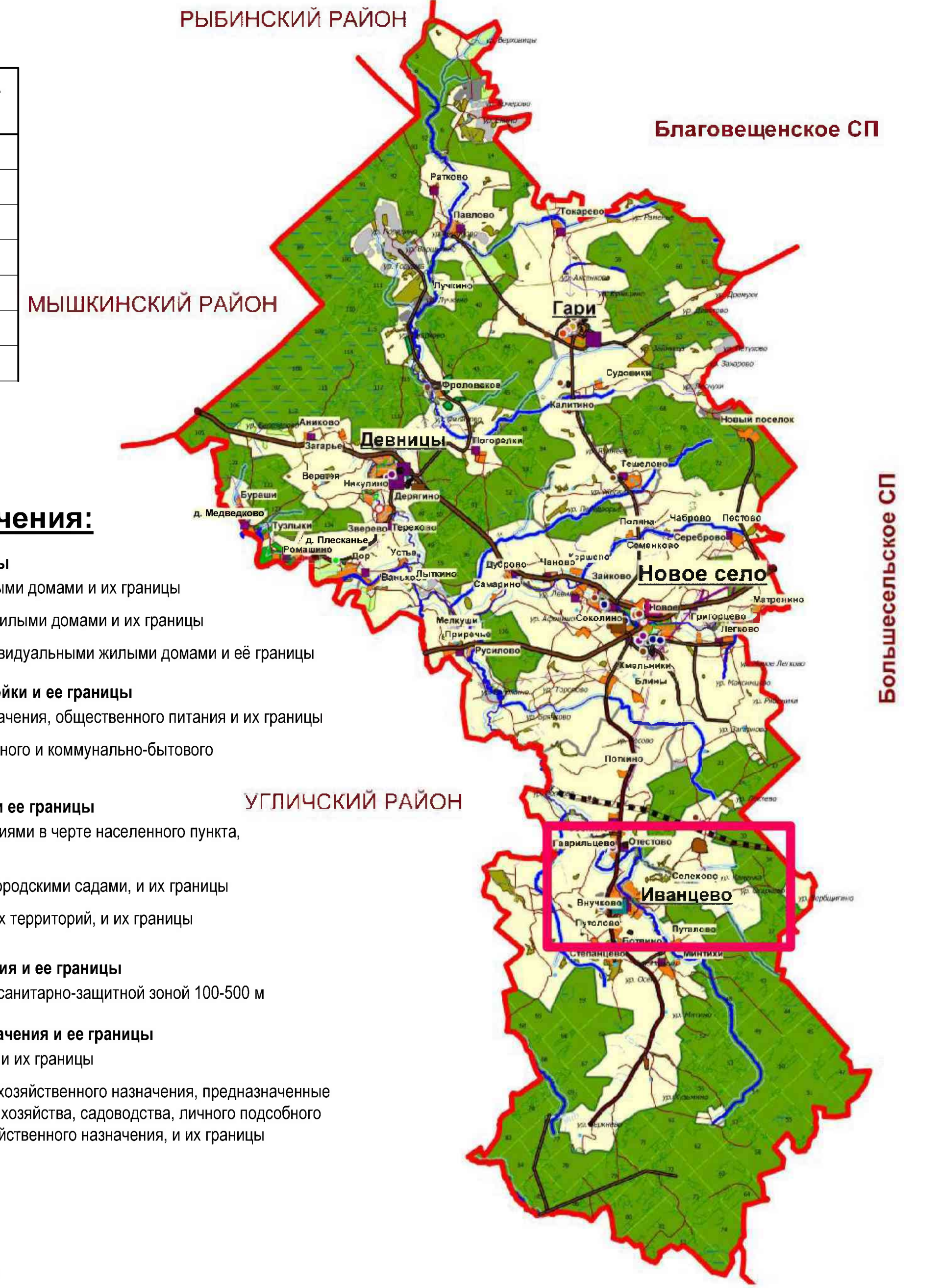


Экспликация

Номер по плану	Наименование	Примечание
1	Клуб	
2	Магазин	
3	Почта	
4	Школа	
5	Медпункт	
6	Артскважина	

Условные обозначения:

- Ж-2** - Территория жилой застройки малотажными жилыми домами и их границы
 - Ж-3** - Территории застройки индивидуальными жилыми домами и их границы
 - Ж-3*** - Перспективная территории застройки индивидуальными жилыми домами и её границы
 - ОД-1** - Территории делового, общественного назначения, общественного питания и их границы
 - ОД-2** - Территории размещения объектов социального и коммунально-бытового назначения и их границы
 - Р-1** - Территории, занятые зелеными насаждениями в черте населенного пункта, и их границы
 - Р-2** - Территории, занятые скверами, парками, городскими садами, и их границы
 - Р-3** - Территории водных объектов и прибрежных территорий, и их границы
 - П-1** - Территория производственного назначения и ее границы
 - СХ-1** - Территории сельскохозяйственного назначения, предназначенные для ведения сельского хозяйства, дачного хозяйства, садоводства, личного подсобного хозяйства, развития объектов сельскохозяйственного назначения, и их границы
 - СХ-2** - Территории размещения объектов сельскохозяйственного назначения, предназначенные для ведения сельского хозяйства, дачного хозяйства, садоводства, личного подсобного хозяйства, развития объектов сельскохозяйственного назначения, и их границы
- Леса
 - Водоёмы
 - Санитарно-защитная зона
 - Граница населенного пункта
 - Главная улица 20 м (3 полосы)
 - Проезды 15 м (2 полосы)
 - Грунтовые дороги



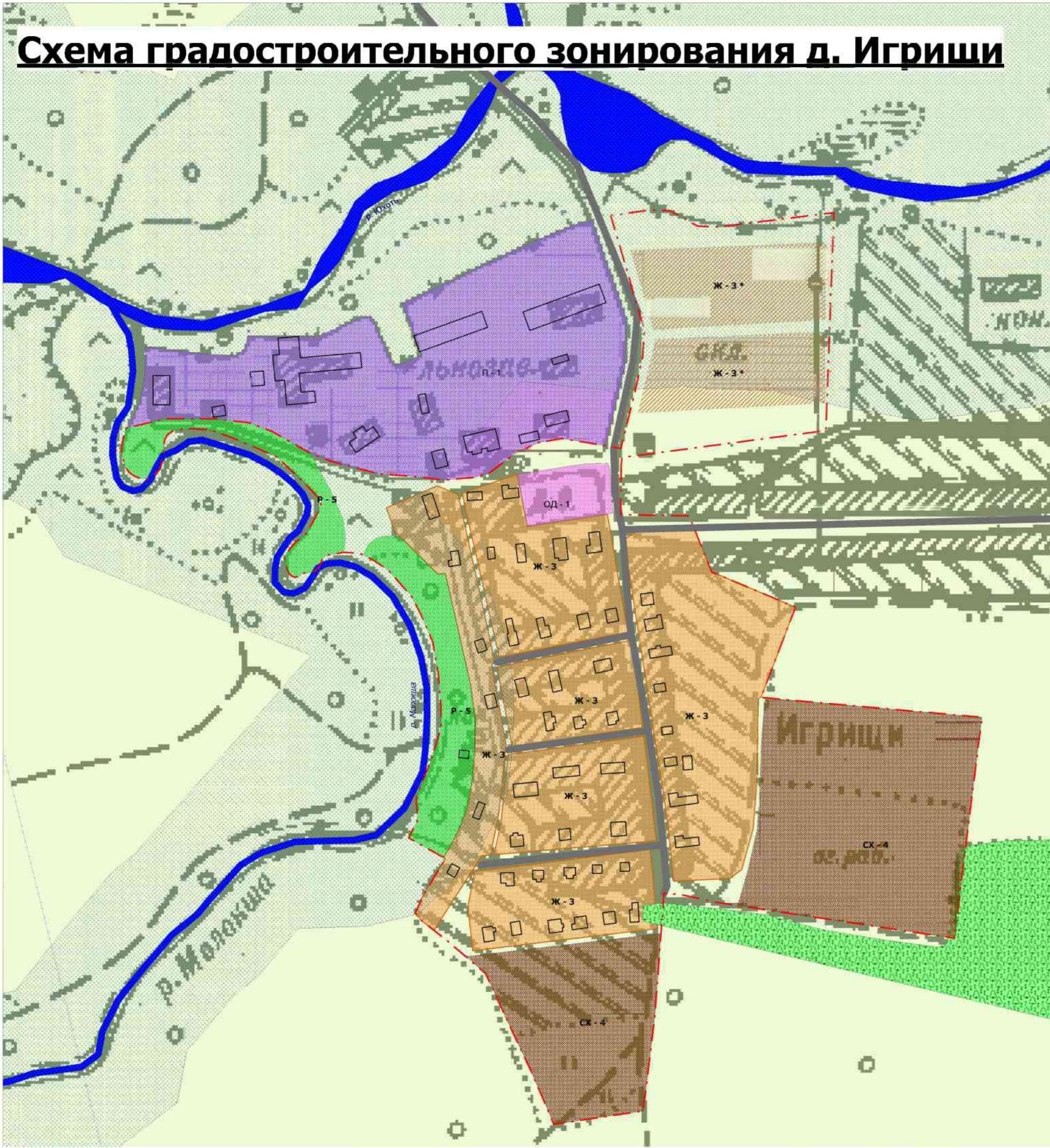
Технико-экономические показатели

Название населенного пункта	Население, чел.	Площадь населенного пункта, га	Площадь жилой застройки, га		Площадь общественно-деловой зоны, га		Площадь рекреационной зоны, га		Площадь производственной зоны, га		Площадь сельскохозяйственной зоны, га	
			сущ.	проект.	сущ.	проект.	сущ.	проект.	сущ.	проект.	сущ.	проект.
д. Иванцево	157	69,1	10,6	1,3	0,9	-	16,7	-	10,8	-	19,7	-

				1/09			
Генеральный план Новосельского сельского поселения							
Имя	Коп. у.	Лист	№ док.	Подпись	Дата		
Директор ГИП	Колбовский Е.Ю.	Шмидт А.Г.				д. Иванцево	Стадия
Архитектор	Кимов А.В.					П	Лист
Глав. спец.	Брагин П.Н.					Схема градостроительного и функционального зонирования М 1:2000	Листов
Картограф	Жихарева О.И.						ЯРО ЭО "Ландшафт"

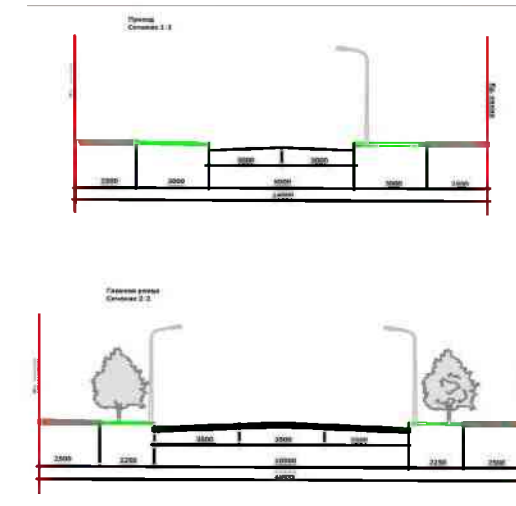
Масштаб: 1:2000
 Подпись и дата: _____
 Владелец: _____

Схема градостроительного зонирования д. Игрищи



Условные обозначения зон с установленным регламентом использования территории согласно "Правилам землепользования и застройки Большесельского сельского поселения"

Ж - зона жилой застройки	
Существующая	Проектируемая
Ж-1 - зона средней и высокой плотности застройки в 3-5 этажной застройки для обеспечения травяной кровли, формирования кварталов, дворовых территорий, зеленых дворов, выделенных территорий для обслуживания в радиусе 400 м территории застройки жилого назначения. Ж-2 - зона средней и высокой плотности застройки в 3-5 этажной застройки. Ж-3 - зона средней и высокой плотности застройки в 3-5 этажной застройки.	
ОД - зона общественных - деловой застройки	
Существующая	Проектируемая
ОД-1 - зона делового, общественного и культурного назначения. ОД-2 - зона делового, общественного и культурного назначения, предназначенная для размещения объектов культурно-досуговой, общественной значимости, объектов культурно-досуговой инфраструктуры, объектов культурно-досуговой инфраструктуры, объектов культурно-досуговой инфраструктуры.	
Р - зона рекреационного назначения	
Существующая	Проектируемая
Р-1 - зона рекреационного назначения в границах территории для размещения объектов культуры, спорта, досуга, отдыха и оздоровления. Р-2 - зона рекреационного назначения в границах территории для размещения объектов культуры, спорта, досуга, отдыха и оздоровления. Р-3 - зона рекреационного назначения в границах территории для размещения объектов культуры, спорта, досуга, отдыха и оздоровления.	
П - зона прикладного назначения	
Существующая	Проектируемая
П-1 - зона прикладного назначения в границах территории для размещения объектов культуры, спорта, досуга, отдыха и оздоровления. П-2 - зона прикладного назначения в границах территории для размещения объектов культуры, спорта, досуга, отдыха и оздоровления. П-3 - зона прикладного назначения в границах территории для размещения объектов культуры, спорта, досуга, отдыха и оздоровления.	
СХ - зона сельскохозяйственного назначения	
Существующая	Проектируемая
СХ-1 - зона сельскохозяйственного назначения в границах территории для размещения объектов сельского назначения. СХ-2 - зона сельскохозяйственного назначения в границах территории для размещения объектов сельского назначения. СХ-3 - зона сельскохозяйственного назначения в границах территории для размещения объектов сельского назначения.	
ИЗ - зона инженерной - коммунальной инфраструктуры	
Существующая	Проектируемая
ИЗ-1 - зона инженерной - коммунальной инфраструктуры в границах территории для размещения объектов инженерной - коммунальной инфраструктуры. ИЗ-2 - зона инженерной - коммунальной инфраструктуры в границах территории для размещения объектов инженерной - коммунальной инфраструктуры. ИЗ-3 - зона инженерной - коммунальной инфраструктуры в границах территории для размещения объектов инженерной - коммунальной инфраструктуры.	
ТЭ - зона инженерной и транспортной инфраструктуры	
Существующая	Проектируемая
ТЭ-1 - зона инженерной и транспортной инфраструктуры в границах территории для размещения объектов инженерной и транспортной инфраструктуры. ТЭ-2 - зона инженерной и транспортной инфраструктуры в границах территории для размещения объектов инженерной и транспортной инфраструктуры. ТЭ-3 - зона инженерной и транспортной инфраструктуры в границах территории для размещения объектов инженерной и транспортной инфраструктуры.	
СН - зона специального назначения	
Существующая	Проектируемая
СН-1 - зона специального назначения в границах территории для размещения объектов специального назначения. СН-2 - зона специального назначения в границах территории для размещения объектов специального назначения. СН-3 - зона специального назначения в границах территории для размещения объектов специального назначения.	
ИФ - зона инженерной и коммунальной инфраструктуры	
Существующая	Проектируемая
ИФ-1 - зона инженерной и коммунальной инфраструктуры в границах территории для размещения объектов инженерной и коммунальной инфраструктуры. ИФ-2 - зона инженерной и коммунальной инфраструктуры в границах территории для размещения объектов инженерной и коммунальной инфраструктуры. ИФ-3 - зона инженерной и коммунальной инфраструктуры в границах территории для размещения объектов инженерной и коммунальной инфраструктуры.	
Территории с установленным градостроительным регламентом, которые не регулируются градостроительным регламентом в границах земельного участка	
Существующая	Проектируемая
Территория с установленным градостроительным регламентом, которая не регулируется градостроительным регламентом в границах земельного участка.	
Символы - защитные зоны	
Существующая	Проектируемая
СЗ-1 - защитная зона. СЗ-2 - защитная зона.	
Зона лесов	
Существующая	Проектируемая
Зона, занятая лесом.	
Зонирование территории инженерной инфраструктуры	
Существующая	Проектируемая
Зонирование территории инженерной инфраструктуры.	
Водоохранные зоны	
Существующая	Проектируемая
Водоохранная зона.	



Должность	Ф.И.О.	Подпись	Дата
Утвердил	Александр С.С.		
РАТ	Александр С.С.		
Проектировщик	Александр С.С.		
Проверил	Александр С.С.		
Исполнитель	Александр С.С.		

КОРРЕКТИРОВА ГЕНЕРАЛЬНОГО ПЛАНА БОЛЬШЕСЕЛЬСКОГО СЕЛЬСКОГО ПОСЕЛЕНИЯ БОЛЬШЕСЕЛЬСКОГО РАЙОНА		
БОЛЬШЕСЕЛЬСКОЕ СЕЛЬСКОЕ ПОСЕЛЕНИЕ		
Страница	Лист	Листов
п		
СХЕМА ГРАДОСТРОИТЕЛЬНОГО ЗОНИРОВАНИЯ С. БОЛЬШОЕ СЕЛО, Д. СЕЛЫШ		
ПРОЕКТ "ЛАНДШАФТ"		

Схема градостроительного зонирования д. Миглино

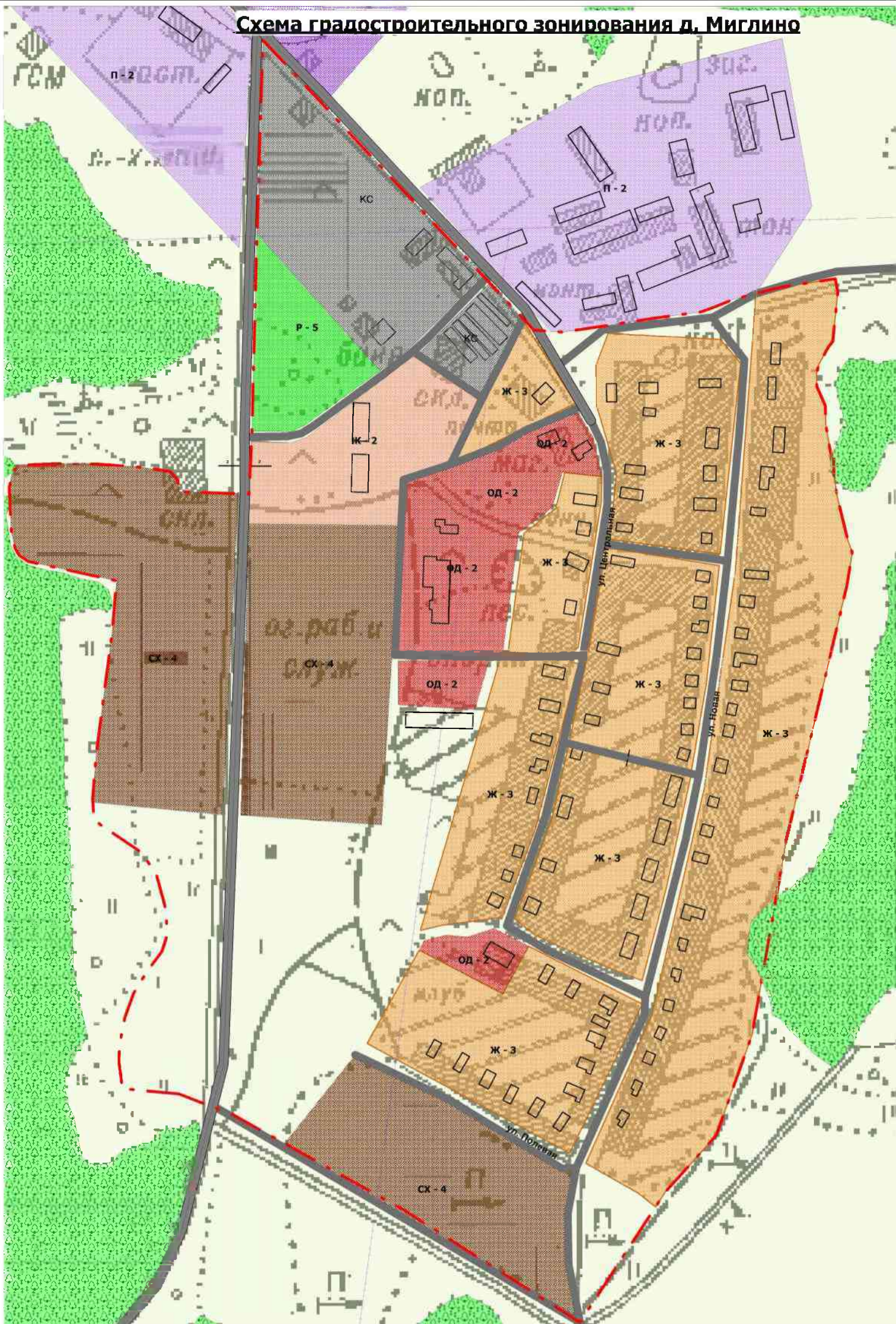
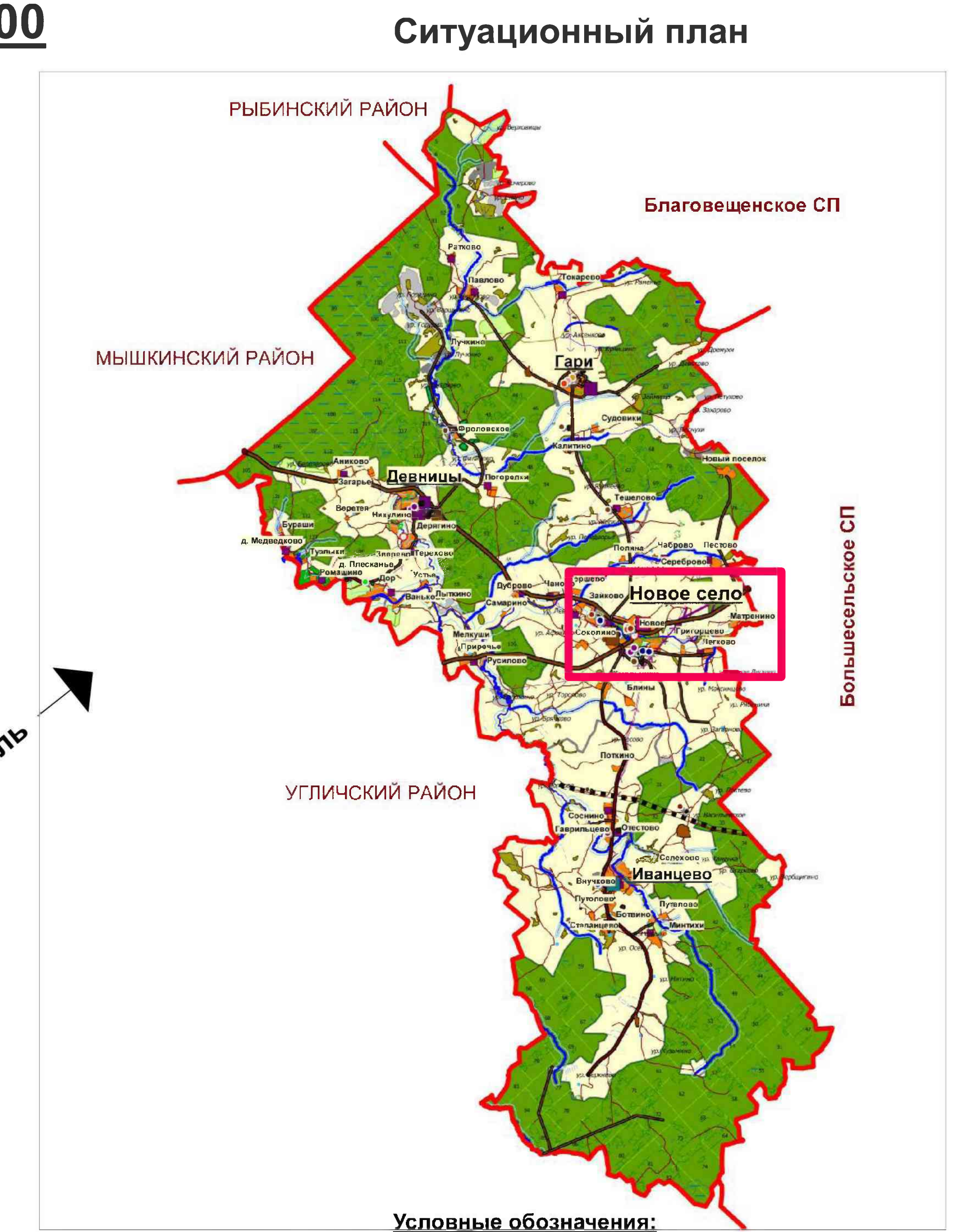


Схема градостроительного и функционального зонирования с. Новое М 1:2000



Условные обозначения:

- Ж-2** - Территория жилой застройки и ее границы
- Ж-3** - Территория застройки индивидуальными жилыми домами и их границы
- Ж-3*** - Территория перспективной застройки индивидуальными жилыми домами и их границы
- ОД-1** - Территория общественно-деловой застройки и ее границы
- ОД-2** - Территория размещения объектов социального и коммунально-бытового назначения и их границы
- ОД-3** - Территория объектов предпринимательской деятельности
- Р-1** - Территория рекреационного назначения и ее границы
- Р-2** - Территория, занятая зелеными насаждениями в черте населенного пункта, и их границы
- Р-3** - Территория, занятая скверами, парками, городскими садами, и их границы
- Р-5** - Территория, предназначенная для отдыха, туризма, занятия физической культурой и спортом, и их границы
- П-1** - Территория производственного назначения и ее границы
- П-2** - Территория размещения объектов жилищно-коммунального хозяйства, складов, транспорта, и их границы
- СХ-1** - Территория сельскохозяйственного назначения и ее границы
- СХ-2** - Территория размещения объектов сельскохозяйственного назначения, предназначенные для ведения сельского хозяйства, дачного хозяйства, садоводства, личного подсобного хозяйства, развития объектов сельскохозяйственного назначения, и их границы
- СН-1** - Зоны специального назначения
- СН-3** - Территория ритуального назначения, и их границы
- СН-3** - Территория очистных сооружений, артезианские, и их границы

- Леса
- Водосахранная зона
- Санитарно-защитная зона
- Граница населенного пункта
- Главная улица 20 м (3 полосы)
- Проезды 15 м (2 полосы)
- Грунтовые дороги

Экспликация

Номер по плану	Наименование	Примечание
1	Школа	
2	Магазин	
3	Клуб	
4	Детский сад	
5	Сельская администрация	
6	Контора сельхозоператива	
7	Церковь	
8	Медпункт	
9	Лесничество	
10	Баня	
11	Котельная	
12	Артезианна	
13	Радиомонта	
14	Офис врача	
15	Цех по разливу минеральной воды	Проектир.
16	Проектируемое кладбище (2 га)	Проектир.
17	Парк	Проектир.
18	Магазин "Семена"	Проектир.
19	Лесничество	Сущ.

Технико-экономические показатели

Название населенного пункта	Население, чел.	Площадь населенного пункта, га	Площадь жилой застройки, га		Площадь общественно-деловой зоны, га		Площадь рекреационно-оздоровительной зоны, га		Площадь сельскохозяйственной зоны, га			
			сущ.	проект.	сущ.	проект.	сущ.	проект.	сущ.	проект.		
с. Новое	533	254,6	36,0	-	3,7	0,3	58,6	2,4	62,3	1,0	67,6	-

