

Общество с ограниченной ответственностью «Бюро технической
инвентаризации и кадастровых работ»
152610, Ярославская область, г. Углич, ул. Козлова, дом 7
ИНН 7612040330/ КПП 761201001
Тел.+7 (48532) 9-23-98

УТВЕРЖДЕНО

от _____ № _____

**ПРОЕКТ МЕЖЕВАНИЯ ТЕРРИТОРИИ с
целью образования земельного
участка общего пользования,
расположенного по адресу:
Ярославская область,
Большесельский р-н, д. Новое
Гостилово ул. Солнечная.**

Заказчик: Администрация Благовещенского сельского поселения
Большесельского муниципального района, Ярославской области

Подрядчик: ООО «БТИ и Кадастр»

Генеральный директор ООО «БТИ и Кадастр»

Кадастровый инженер



С.С. Дорошкевич

С.С. Дорошкевич

г. Углич, 2020






**Материалы по
обоснованию**

Чертеж межевания территории с отображением границ земельных участков



Масштаб 1:2000

Условные обозначения:

-  - вновь образованная часть границы, сведения о которой достаточны для определения ее местоположения
-  - существующая часть границы, имеющиеся в ЕГРН сведения о которой достаточны для определения ее местоположения
-  - кадастровый номер земельного участка
-  - Граница кадастрового квартала
-  - Зона с особыми условиями использования территорий

ПОСЛАНИЕ

Прошито прошнуровано
Дата _____
Подпись _____

