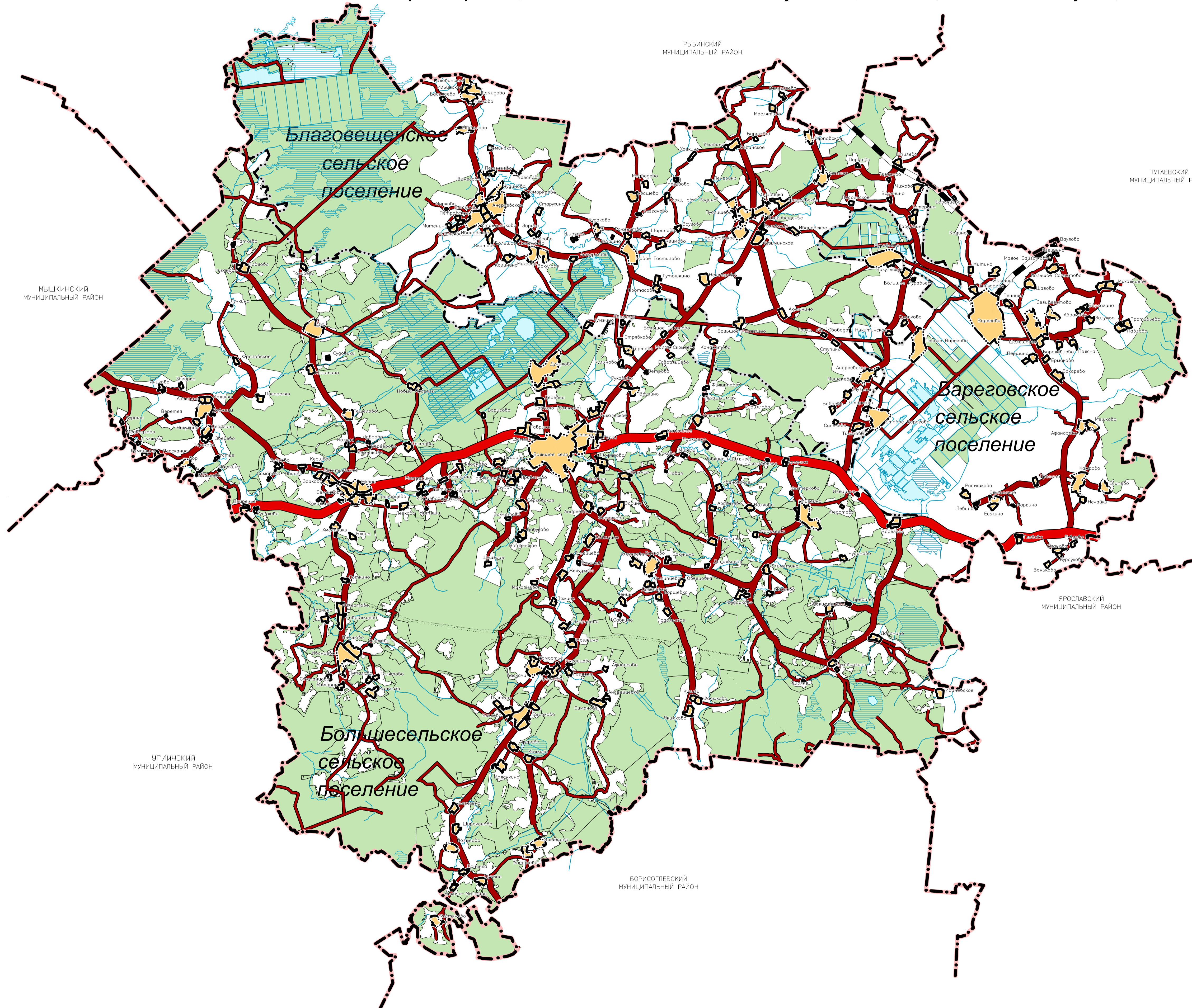






Материалы по обоснованию схемы территориального планирования Большесельского муниципального района
 Карта границ поселений и населённых пунктов, входящих в состав муниципального района

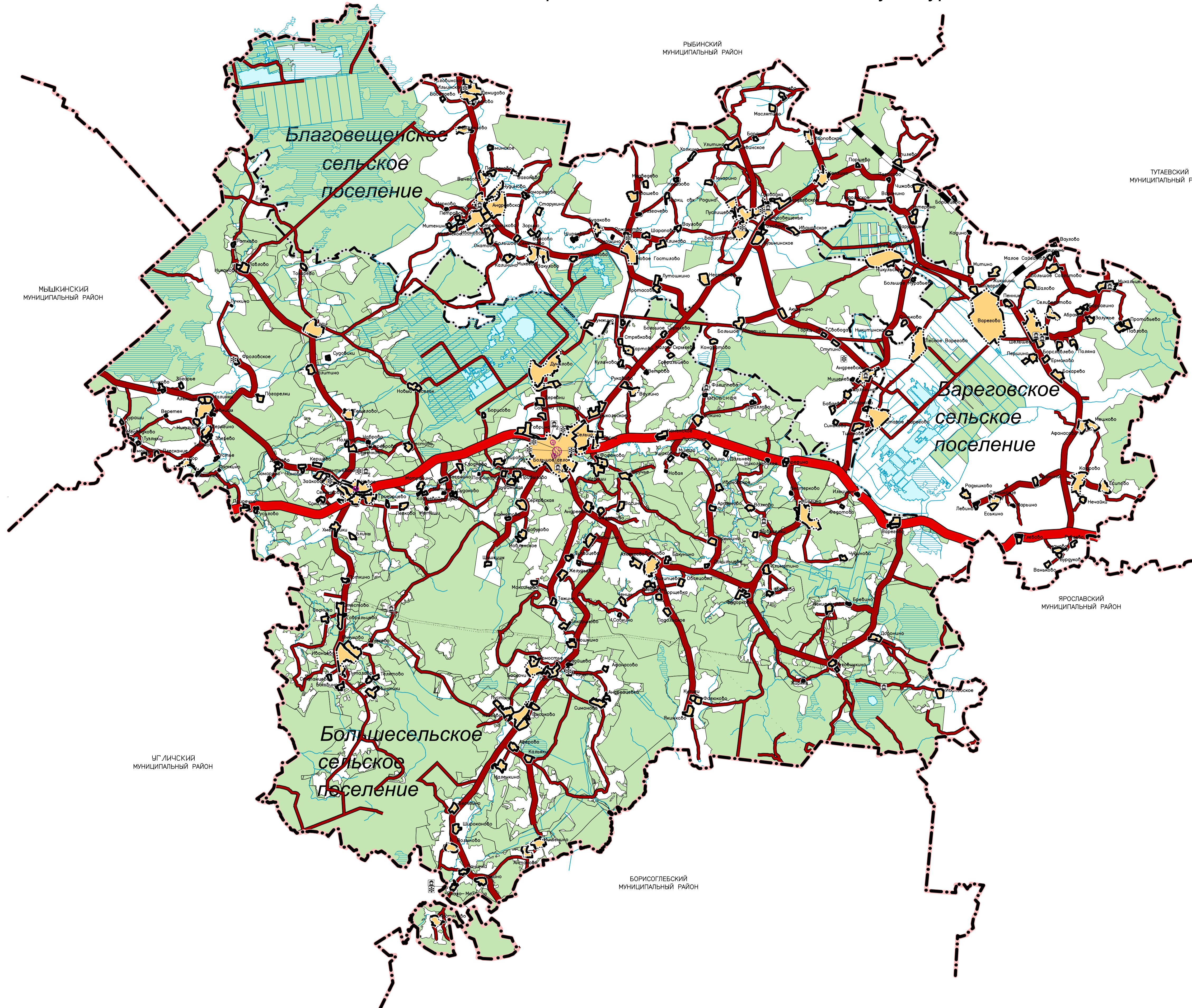


УСЛОВНЫЕ ОБОЗНАЧЕНИЯ

















-  Граница муниципального района
-  Граница сельского поселения
-  Граница населенного пункта
-  Земли населенных пунктов
-  Земли лесного фонда
-  Болото
-  Водоем (озеро, пруд, обводненный карьер, водохранилище)
-  Водоток (река, ручей, канал)
-  Автомобильные дороги федерального значения
-  Автомобильные дороги регионального или межмуниципального значения
-  Автомобильные дороги местного значения
-  Железнодорожный путь общего пользования

Проект по внесению изменений в схему территориального планирования					
Материалы по обоснованию схемы территориального планирования Большесельского муниципального района					
Изм.	Кол.уч.	Лист	№ док.	Подпись	Дата
ген. директор		Быстров И.В.			05.23г.
ГАП		Варпанова А.В.			05.23г.
Чертил		Степанова Н.В.			05.23г.
ГИП		Юрская О.Н.			05.23г.
					М 1:100 000
					Стадия
					Лист
					ТП
					1
					ООО "Гарантия"

Материалы по обоснованию схемы территориального планирования Большесельского муниципального района
Карта местоположения объектов культурного наследия

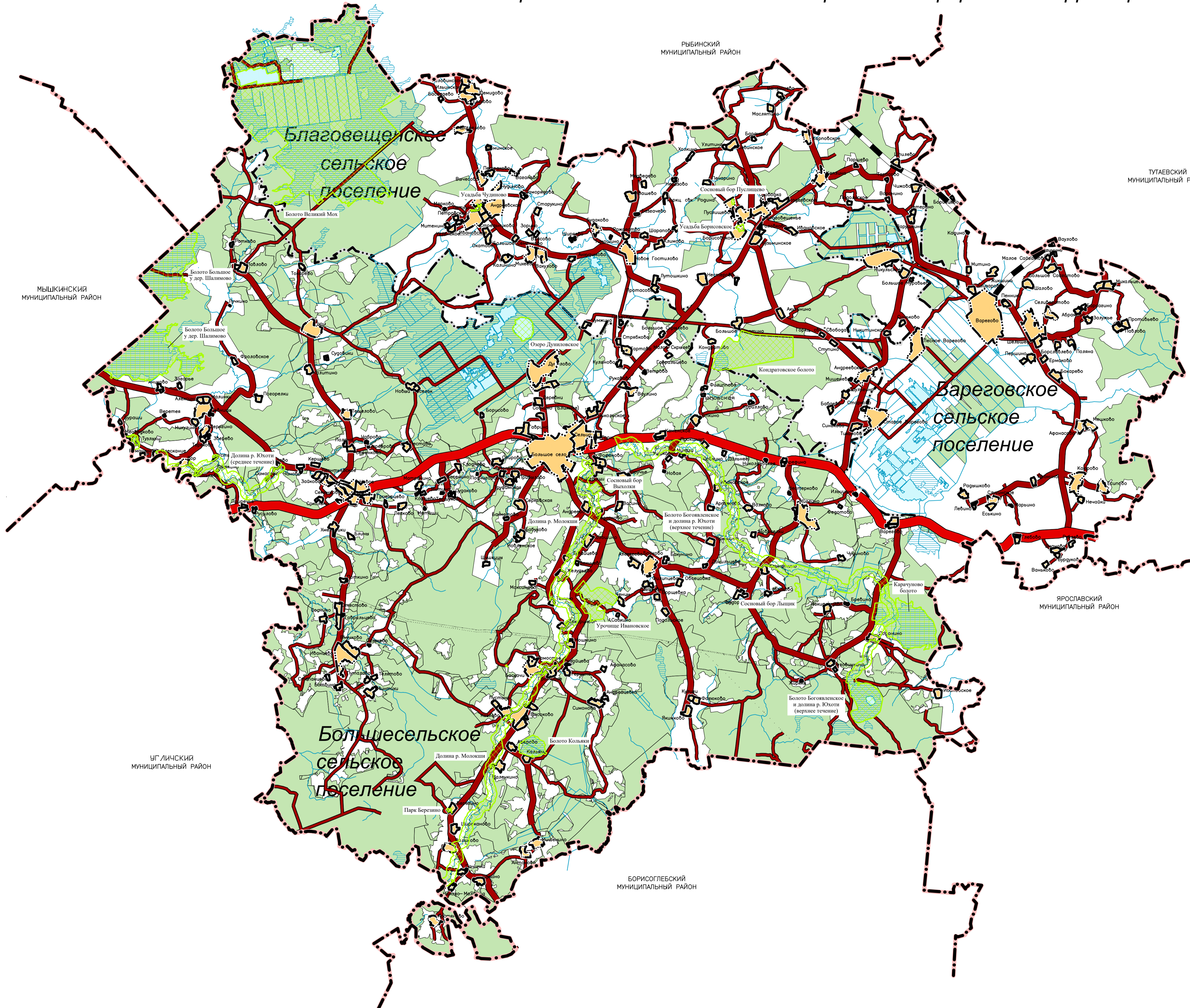


УСЛОВНЫЕ ОБОЗНАЧЕНИЯ

-  Граница муниципального района
-  Граница сельского поселения
-  Граница населенного пункта
-  Земли населенных пунктов
-  Земли лесного фонда
-  Болото
-  Водоем (озеро, пруд, обводненный карьер, водохранилище)
-  Водоток (река, ручей, канал)
-  Автомобильные дороги федерального значения
-  Автомобильные дороги регионального или межмуниципального значения
-  Автомобильные дороги местного значения
-  Железнодорожный путь общего пользования
-  Охранная зона объекта культурного наследия
-  Граница территории объекта культурного наследия
-  Ансамбль
-  Памятник

Проект по внесению изменений в схему территориального планирования					
Материалы по обоснованию схемы территориального планирования Большесельского муниципального района					
Изм.	Кол.уч.	Лист	№ док.	Подпись	Дата
ген. директор				Быстров И.В.	05.23г.
ГАП				Варпанова А.В.	05.23г.
Чертил				Степанова Н.В.	05.23г.
ГИП				Юрская О.Н.	05.23г.
				М 1:100 000	
				Карта местоположения объектов культурного наследия	ООО "Гарантия"

**Материалы по обоснованию схемы территориального планирования Большесельского муниципального района
Карта местоположения особо охраняемых природных территорий**

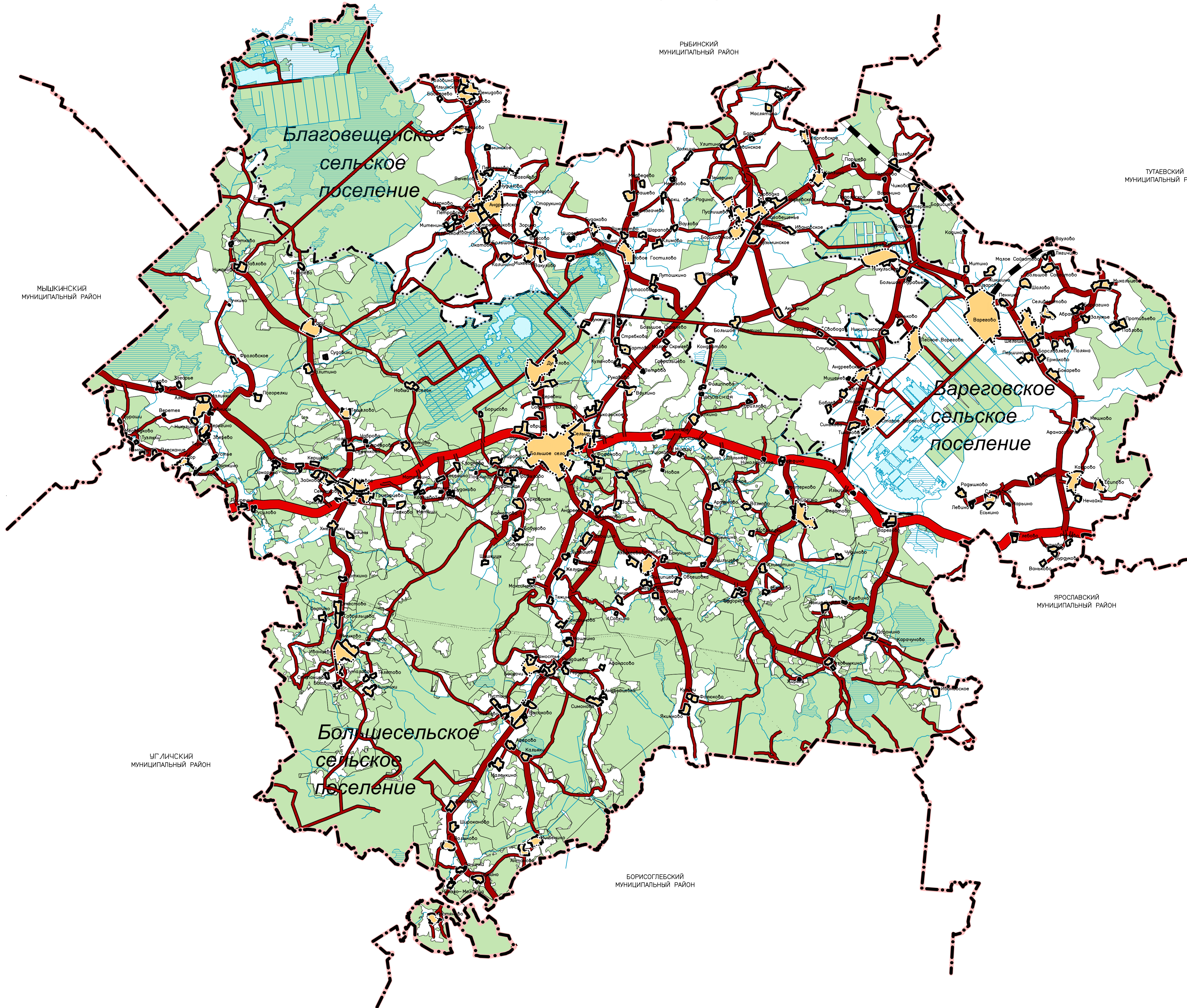


УСЛОВНЫЕ ОБОЗНАЧЕНИЯ

- Граница муниципального района
- Граница сельского поселения
- Граница населенного пункта
- Земли населенных пунктов
- Земли лесного фонда
- Государственный природный заказник
- Памятник природы
- Болото
- Водоём (озеро, пруд, обводненный карьер, водохранилище)
- Водоток (река, ручей, канал)
- Автомобильные дороги федерального значения
- Автомобильные дороги регионального или межмуниципального значения
- Автомобильные дороги местного значения
- Железнодорожный путь общего пользования

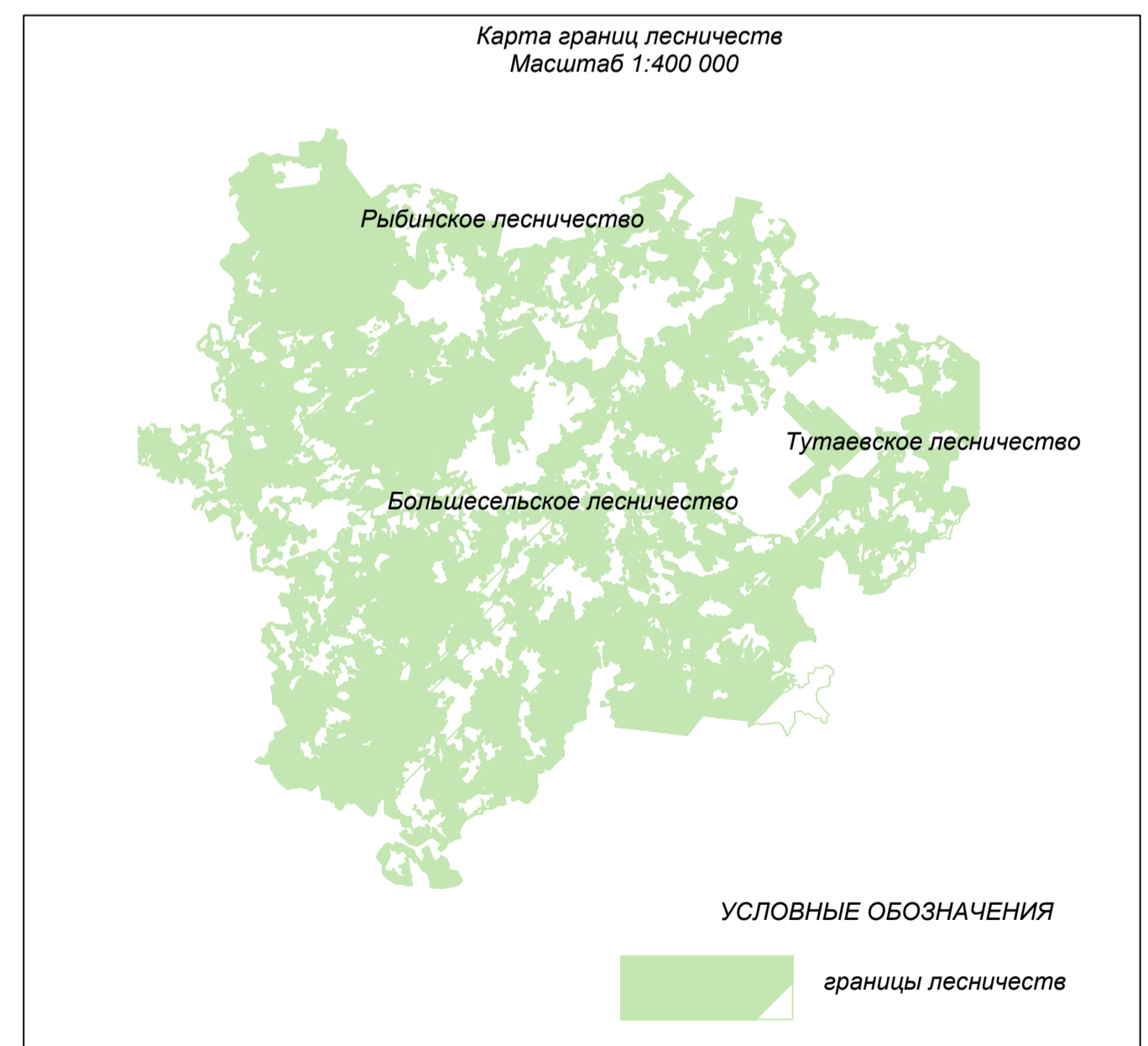
Проект по внесению изменений в схему территориального планирования					
Материалы по обоснованию схемы территориального планирования Большесельского муниципального района					
Изм.	Кол.уч.	Лист	№ док.	Подпись	Дата
ген. директор				Быстров И.В.	05.23г.
ГАП				Варпанова А.В.	05.23г.
Чертил				Степанова Н.В.	05.23г.
ГИП				Юрская О.Н.	05.23г.
				М 1:100 000	
				Стадия	Лист
				ТП	1
				Карта местоположения особо охраняемых природных территорий	
				ООО "Гарантия"	

Материалы по обоснованию схемы территориального планирования Большесельского муниципального района
Карта границ лесничеств



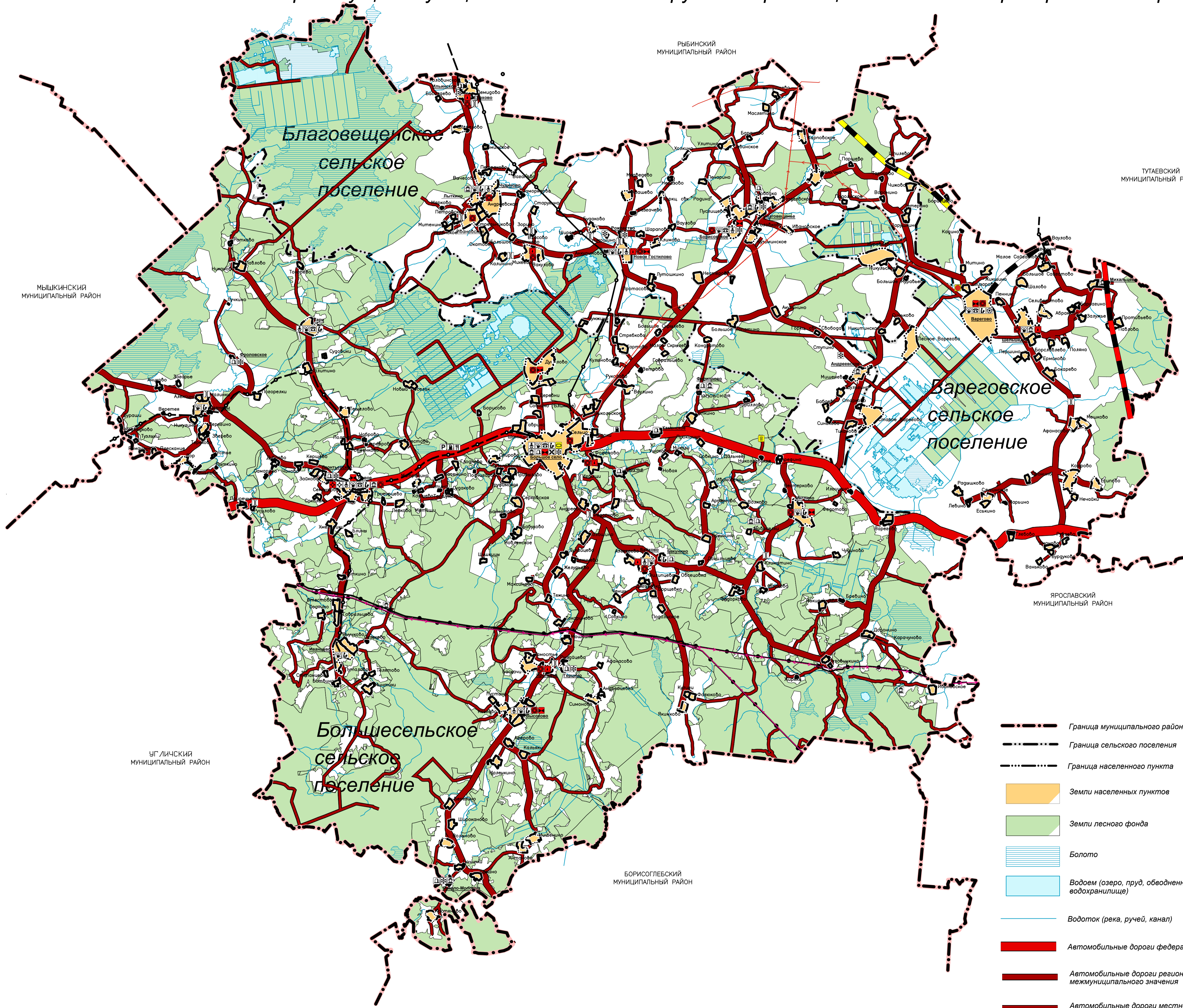
УСЛОВНЫЕ ОБОЗНАЧЕНИЯ

- Граница муниципального района
- Граница сельского поселения
- Граница населенного пункта
- Земли населенных пунктов
- Земли лесного фонда
- Болото
- Водоем (озеро, пруд, обводненный карьер, водохранилище)
- Водоток (река, ручей, канал)
- Автомобильные дороги федерального значения
- Автомобильные дороги регионального или межмуниципального значения
- Автомобильные дороги местного значения
- Железнодорожный путь общего пользования



Проект по внесению изменений в схему территориального планирования					
Материалы по обоснованию схемы территориального планирования Большесельского муниципального района					
Изм.	Кол.уч.	Лист	№ док.	Подпись	Дата
ген. директор	Быстров И.В.				05.23г.
ГАП	Варпанова А.В.				05.23г.
Чертил	Степанова Н.В.				05.23г.
ГИП	Юрская О.Н.				05.23г.
					М 1:100 000
					Карта границ лесничеств
					Стадия ТП
					Лист 1
					ООО "Гарантия"

**Материалы по обоснованию схемы территориального планирования Большесельского муниципального района
Карта существующих объектов и планируемых к размещению объектов федерального и регионального значения**



УСЛОВНЫЕ ОБОЗНАЧЕНИЯ

- существующий и строящийся планируемый к размещению планируемый к реконструкции
- Железнодорожный путь общего пользования
- Магистральный нефтепровод
- Магистральный газопровод
- Линии электропередачи 10 кВ
- Линии электропередачи 35 кВ
- Электрическая подстанция 35 кВ
- Дошкольная образовательная организация
- Объект религиозной организации (объединения)
- Общеобразовательная организация
- Объект культурно-досугового (клубного) типа
- Научная организация и ее структурные подразделения
- Административное здание
- Объект спорта, включающий раздельно нормируемые спортивные сооружения (объекты) (в т. ч. физкультурно-оздоровительный комплекс)
- Объект размещения отходов
- Спортивное сооружение
- Ансамбль
- Памятник
- Мостовое сооружение
- Объекты торговли, общественного питания
- Станция автозаправочная
- Стоянка (парковка) автомобилей
- Обособленное структурное подразделение медицинской организации, оказывающей первичную медико-санитарную помощь
- Артезианская скважина
- Водопроводные очистные сооружения
- Очистные сооружения (КОС)

- Граница муниципального района
- Граница сельского поселения
- Граница населенного пункта
- Земли населенных пунктов
- Земли лесного фонда
- Болото
- Водоем (озеро, пруд, обводненный карьер, водохранилище)
- Водоток (река, ручей, канал)
- Автомобильные дороги федерального значения
- Автомобильные дороги регионального или межмуниципального значения
- Автомобильные дороги местного значения























Проект по внесению изменений в схему территориального планирования					
Материалы по обоснованию схемы территориального планирования Большесельского муниципального района					
Изм.	Кол.уч.	Лист	№ док.	Подпись	Дата
ген. директор	Быстров И.В.				05.23г.
ГАП	Варланова А.В.				05.23г.
Чертил	Степанова Н.В.				05.23г.
ГИП	Юрская О.Н.				05.23г.





М 1:100 000		Студия	Лист	
		ТП	1	
Карта существующих объектов и планируемых к размещению объектов федерального и регионального значения				ООО "Гарантия"

Материалы по обоснованию схемы территориального планирования Большесельского муниципального района
Карта зон с особыми условиями использования территории

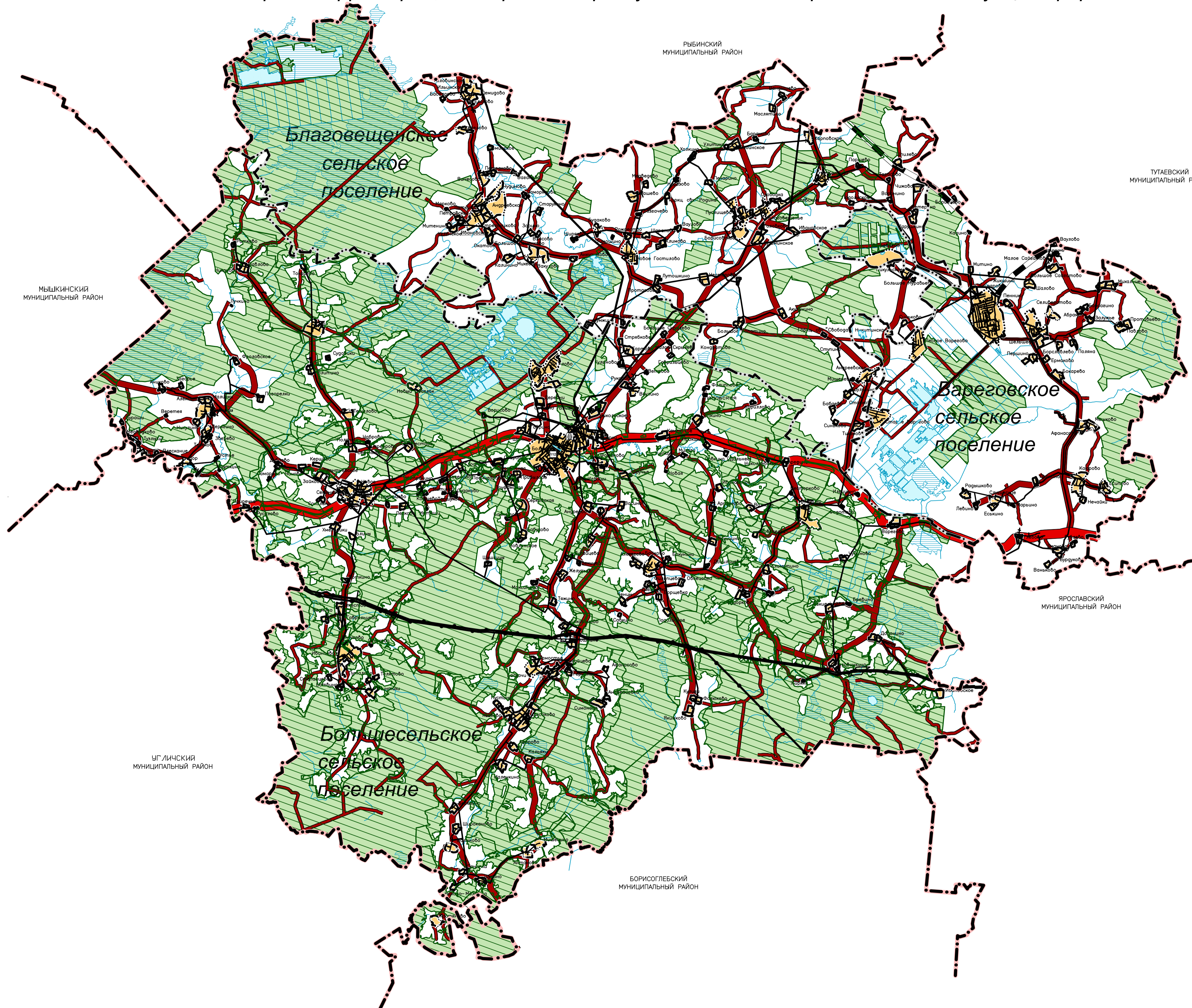


УСЛОВНЫЕ ОБОЗНАЧЕНИЯ


















-  Граница муниципального района
-  Граница сельского поселения
-  Граница населенного пункта
-  Земли населенных пунктов
-  Земли лесного фонда
-  Болото
-  Водоем (озеро, пруд, обводненный карьер, водохранилище)
-  Водоток (река, ручей, канал)
-  Автомобильные дороги федерального значения
-  Автомобильные дороги регионального или межмуниципального значения
-  Автомобильные дороги местного значения
-  Железнодорожный путь общего пользования
-  Придорожная полоса
-  Прибрежная защитная полоса
-  Водоохранная зона
-  Первый пояс зоны санитарной охраны источника водоснабжения
-  Второй пояс зоны санитарной охраны источника водоснабжения
-  Третий пояс зоны санитарной охраны источника водоснабжения
-  Охранная зона особо охраняемых природных территорий
-  Охранная зона инженерных коммуникаций (нефтепроводов, газопроводов и систем газоснабжения, объектов электросетевого хозяйства, линий и сооружений связи)
-  Охранная зона железнодорожных путей
-  Санитарно-защитная зона предприятий, сооружений и иных объектов





Проект по внесению изменений в схему территориального планирования					
Материалы по обоснованию схемы территориального планирования Большесельского муниципального района					
Изм.	Кол.уч.	Лист	№ док.	Подпись	Дата
ген. директор		Быстров И.В.			05.23г.
ГАП		Варпанова А.В.			05.23г.
Чертил		Степанова Н.В.			05.23г.
ГИП		Юрская О.Н.			05.23г.
М 1:100 000				Стадия	Лист
Карта зон с особыми условиями использования территории				ТП	1
				ООО "Гарантия"	

Материалы по обоснованию схемы территориального планирования Большесельского муниципального района
Карта территорий, подверженных риску возникновения чрезвычайных ситуаций природного и техногенного характера



УСЛОВНЫЕ ОБОЗНАЧЕНИЯ

-  Граница муниципального района
-  Граница сельского поселения
-  Граница населенного пункта
-  Земли населенных пунктов
-  Земли лесного фонда
-  Болото
-  Водоем (озеро, пруд, обводненный карьер, водохранилище)
-  Водоток (река, ручей, канал)
-  Автомобильные дороги федерального значения
-  Автомобильные дороги регионального или межмуниципального значения
-  Автомобильные дороги местного значения
-  Железнодорожный путь общего пользования
-  Магистральный нефтепровод
-  Территории, подверженные риску возникновения чрезвычайных ситуаций природного характера
-  Территории, подверженные риску возникновения чрезвычайных ситуаций техногенного характера
-  Объекты обеспечения пожарной безопасности
-  Аварийно-спасательные службы и (или) аварийно-спасательные формирования

Проект по внесению изменений в схему территориального планирования					
Материалы по обоснованию схемы территориального планирования Большесельского муниципального района					
Изм.	Кол.уч.	Лист	№ док.	Подпись	Дата
ген. директор		Быстров И.В.			05.23г.
ГАП		Варпанова А.В.			05.23г.
Чертил		Степанова Н.В.			05.23г.
ГИП		Юрская О.Н.			05.23г.
					М 1:100 000
					Стадия
					Лист
					1
					ООО "Гарантия"

Карта территорий, подверженных риску возникновения чрезвычайных ситуаций природного и техногенного характера