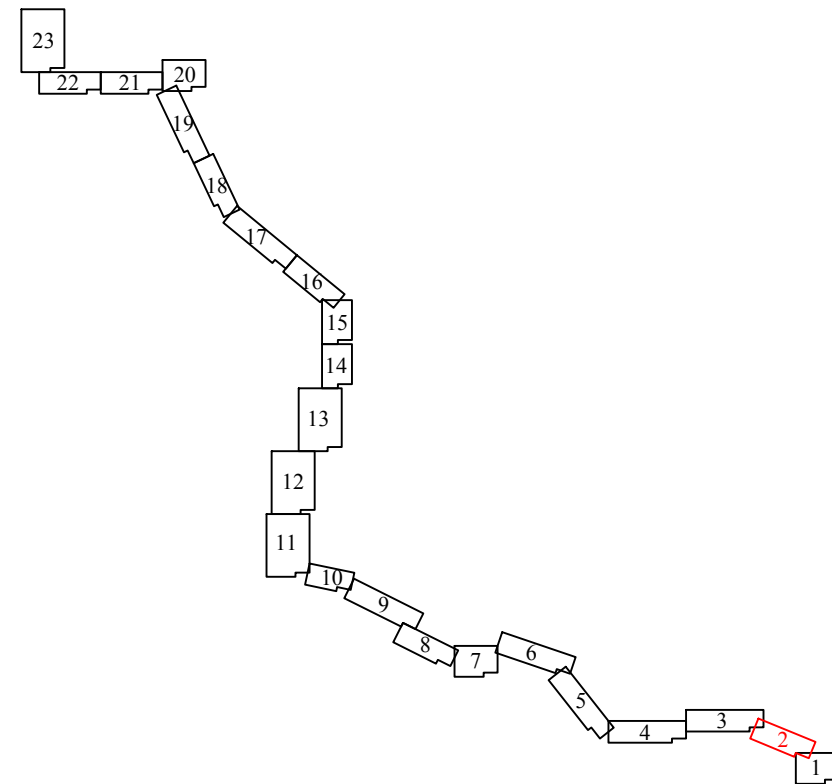


Инв. N подл. Подпись и дата Взам. инв. N

Схема совмещения листов:



Условные обозначения:

- граница территории, в отношении которой осуществляется подготовка ППТ и ПМТ
- граница зоны планируемого размещения линейного объекта
- предполагаемая трасса проектируемого газопровода
- границы кадастрового деления
- границы земельных участков, сведения о которых внесены ЕГРН
- граница объектов капитального строительства, сведения о которых внесены в ЕГРН
- устанавливаемые красные линии
- граница Тутаевского и Большесельского муниципальных районов Ярославской области
- обозначение номера кадастрового квартала
- обозначение номеров земельных участков и объектов капитального строительства, сведения о которых внесены в ЕГРН
- дороги местного значения
- автомобильные дороги регионального значения
- обозначение номеров земельных участков, испрашиваемых для проектирования и строительства газопровода (по ведомости)

Зоны с особыми условиями использования территории:

- Охранные зоны линий связи
- Охранные зоны газопроводов
- Охранные зоны линий электропередач
- Санитарно-защитная зона водопроводов
- Охранные зоны сетей канализации
- Охранные зоны тепловых сетей

						01-1599-6-923/17-76/1380-1-ПМТ			
						Ярославская область, Большесельский муниципальный район, Вареговское сельское поселение, Тутаевский муниципальный район, Чебаковское сельское поселение			
Изм.	Кол.уч.	Лист	№ док.	Подп.	Дата	Проект планировки территории для размещения линейного объекта - "Газопровод межпоселковый ГРС Чебаково - с Шельницким - с Варегово Большесельского района Ярославской области"	Стадия	Лист	Листов
Разраб.		Мишеева			2018		ПМТ	2	23
Проверил		Сигалин			2018				
Н.контр.		Сигалин			2018				
						Чертеж межевания территории М 1 : 1000	ООО "СП6-ГСК"		


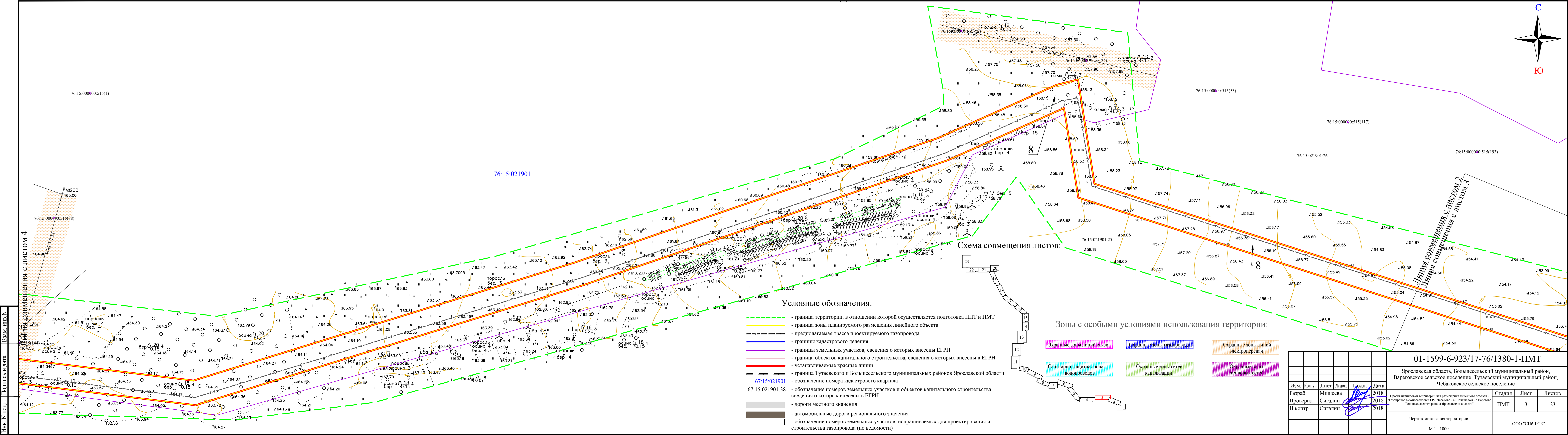


Схема совмещения листов:

- Условные обозначения:
- граница территории, в отношении которой осуществляется подготовка ППТ и ПМТ
 - граница зоны планируемого размещения линейного объекта
 - предполагаемая трасса проектируемого газопровода
 - границы кадастрового деления
 - границы земельных участков, сведения о которых внесены в ЕГРН
 - границы объектов капитального строительства, сведения о которых внесены в ЕГРН
 - устанавливаемые красные линии
 - граница Тутаевского и Большесельского муниципальных районов Ярославской области
 - обозначение номера кадастрового квартала
 - обозначение номеров земельных участков и объектов капитального строительства, сведения о которых внесены в ЕГРН
 - дороги местного значения
 - автомобильные дороги регионального значения
 - обозначение номеров земельных участков, испрашиваемых для проектирования и строительства газопровода (по ведомости)

Зоны с особыми условиями использования территории:

Охранные зоны линий связи



Охранные зоны газопроводов

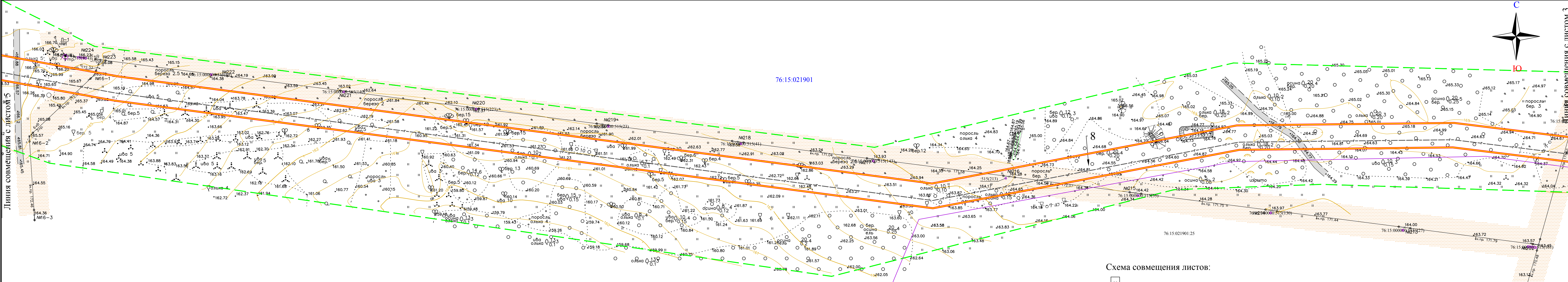
Охранные зоны линий электропередач

Санитарно-защитная зона водопроводов

Охранные зоны сетей канализации

Охранные зоны тепловых сетей

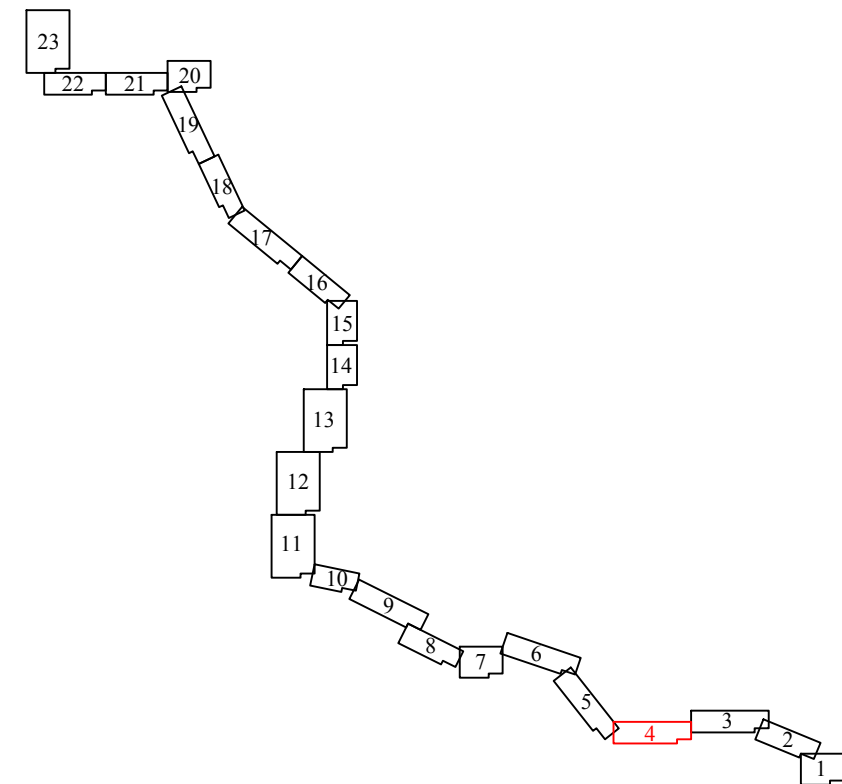
						01-1599-6-923/17-76/1380-1-ПМТ			
						Ярославская область, Большесельский муниципальный район, Вареговское сельское поселение, Тутаевский муниципальный район, Чебаковское сельское поселение			
Изм.	Кол. уч.	Лист	№ док.	Подп.	Дата				
Разраб.		Мишеева			2018	Проект планировки территории для размещения линейного объекта - "Газопровод межпоселковый ГРС Чебаково - с Шельяном - с Варегово Большесельского района Ярославской области"	Стадия	Лист	Листов
Проверил		Сигалин			2018		ПМТ	3	23
Н.контр.		Сигалин			2018				
Чертеж межевания территории							ООО "СПб-ГСК"		
М 1 : 1000									



Условные обозначения:

- граница территории, в отношении которой осуществляется подготовка ППТ и ПМТ
- граница зоны планируемого размещения линейного объекта
- предполагаемая трасса проектируемого газопровода
- границы кадастрового деления
- границы земельных участков, сведения о которых внесены в ЕГРН
- граница объектов капитального строительства, сведения о которых внесены в ЕГРН
- устанавливаемые красные линии
- граница Тутаевского и Большесельского муниципальных районов Ярославской области
- обозначение номера кадастрового квартала
- обозначение номеров земельных участков и объектов капитального строительства, сведения о которых внесены в ЕГРН
- дороги местного значения
- автомобильные дороги регионального значения
- обозначение номеров земельных участков, испрашиваемых для проектирования и строительства газопровода (по ведомости)


Схема совмещения листов:



Зоны с особыми условиями использования территории:

- Охранные зоны линий связи
- Охранные зоны газопроводов
- Охранные зоны линий электропередач
- Санитарно-защитная зона водопроводов
- Охранные зоны сетей канализации
- Охранные зоны тепловых сетей

01-1599-6-923/17-76/1380-1-ПМТ					
Ярославская область, Большесельский муниципальный район, Вареговское сельское поселение, Тутаевский муниципальный район, Чебаковское сельское поселение					
Изм.	Кол. уч.	Лист	№ док.	Подп.	Дата
Разраб.	Мишесова	2018			
Проверил	Сигалин	2018			
Н.контр.	Сигалин	2018			
Чертёж межевания территории				Стадия	Лист
М 1 : 1000				ПМТ	4
				Лист	23
				ООО "СП6-ГСК"	



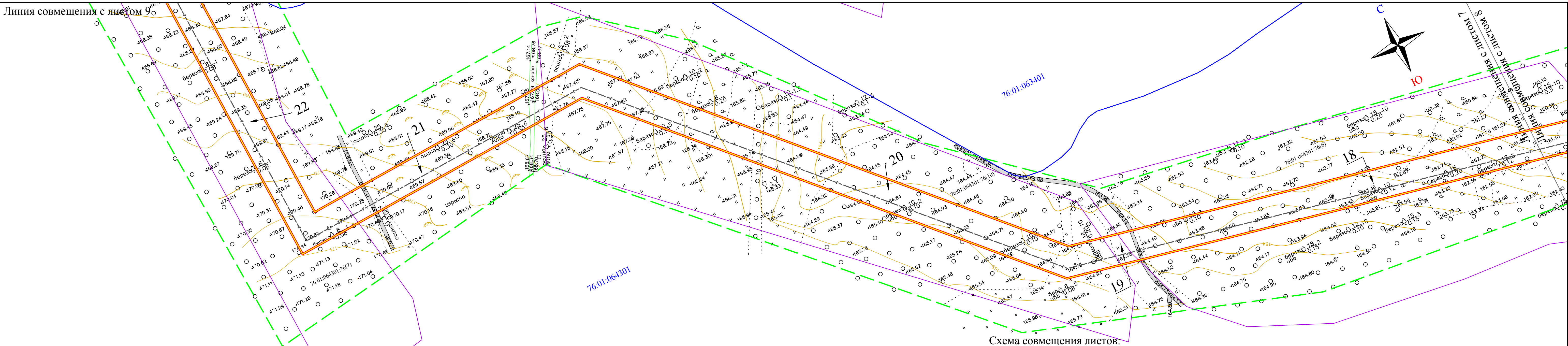


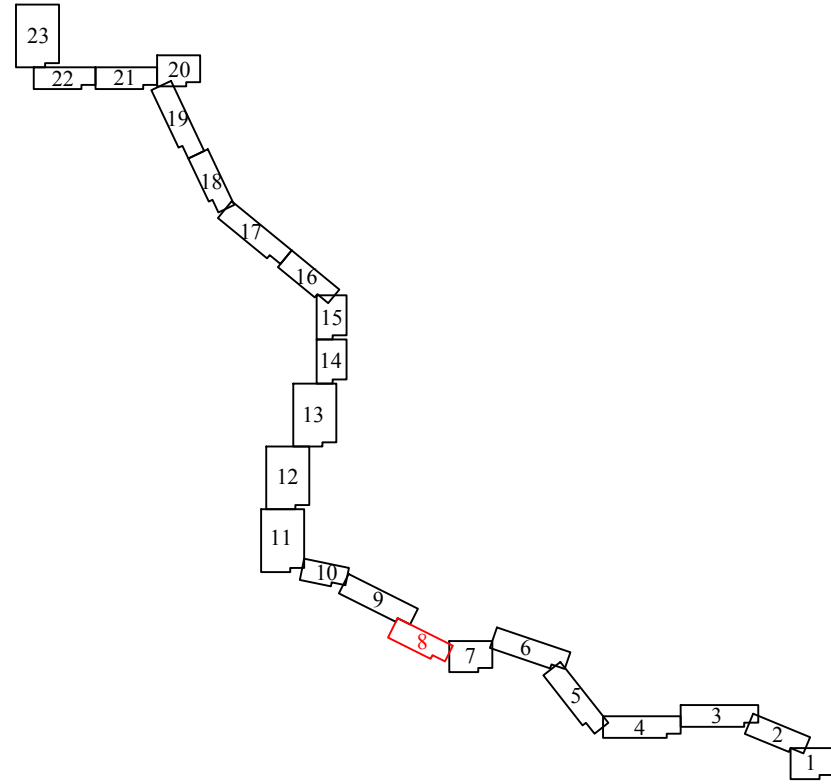
Схема совмещения листов.

Условные обозначения:

- граница территории, в отношении которой осуществляется подготовка ППТ и ПМТ
- граница зоны планируемого размещения линейного объекта
- предполагаемая трасса проектируемого газопровода
- границы кадастрового деления
- границы земельных участков, сведения о которых внесены ЕГРН
- граница объектов капитального строительства, сведения о которых внесены в ЕГРН
- устанавливаемые красные линии
- граница Тутаевского и Большесельского муниципальных районов Ярославской области
- обозначение номера кадастрового квартала
- обозначение номеров земельных участков и объектов капитального строительства, сведения о которых внесены в ЕГРН
- дороги местного значения
- автомобильные дороги регионального значения
- обозначение номеров земельных участков, испрашиваемых для проектирования и строительства газопровода (по ведомости)

Зоны с особыми условиями использования территории:

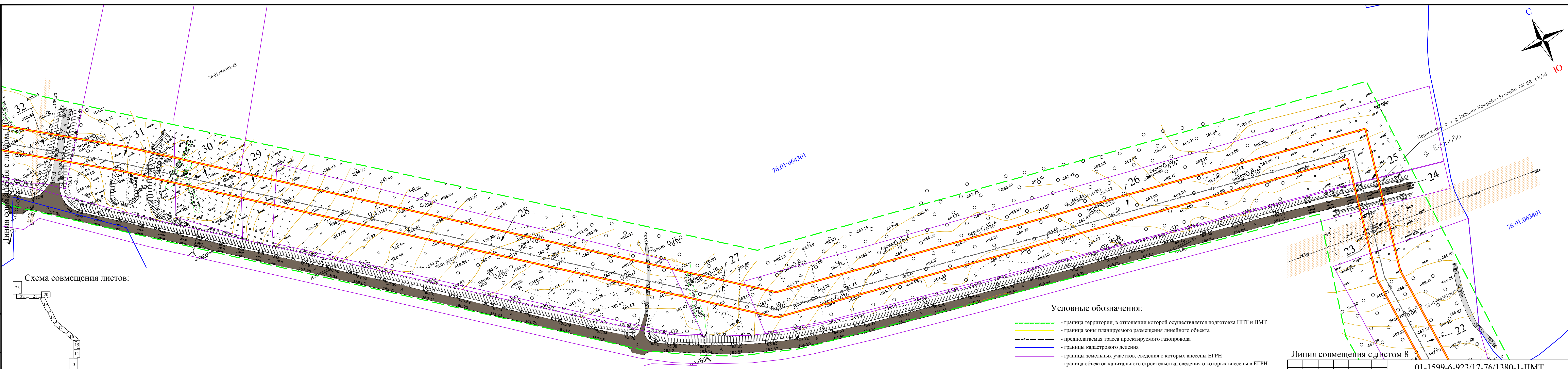
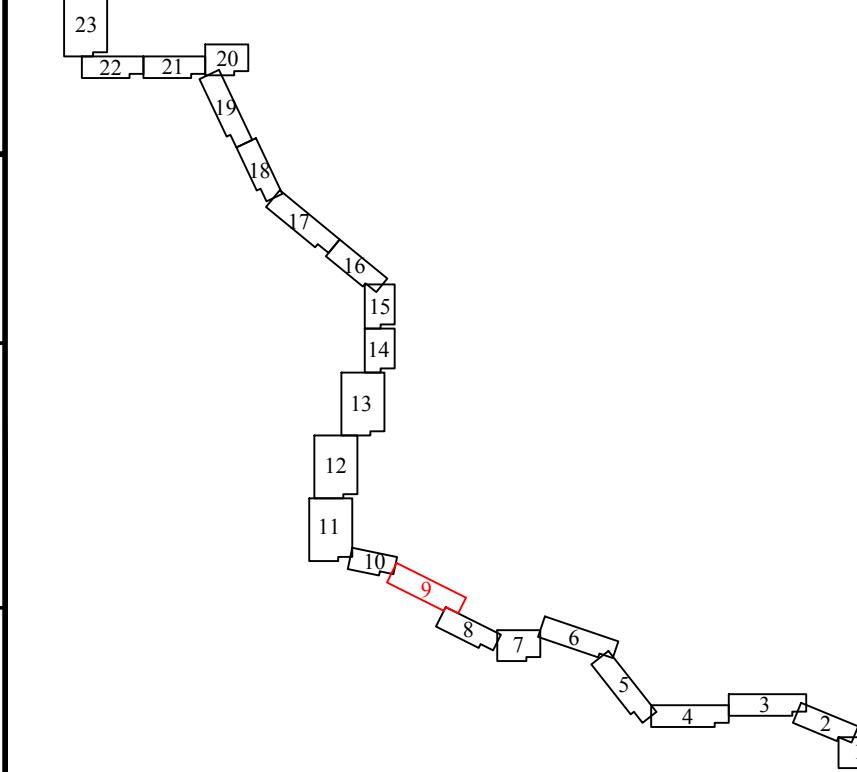
- Охранные зоны линий связи
- Охранные зоны газопроводов
- Охранные зоны линий электропередач
- Санитарно-защитная зона водопроводов
- Охранные зоны сетей канализации
- Охранные зоны тепловых сетей



						01-1599-6-923/17-76/1380-1-ПМТ			
						Ярославская область, Большесельский муниципальный район, Вареговское сельское поселение, Тутаевский муниципальный район, Чебаковское сельское поселение			
Изм.	Кол. уч.	Лист	№ док.	Подп.	Дата	Проект планировки территории для размещения линейного объекта - "Газопровод межпоселковый ГРС Чебаково - с Шельником - с Варегово Большесельского района Ярославской области"	Стадия	Лист	Листов
Разраб.	Мишеева				2018		ПМТ	8	23
Проверил	Сигалин				2018				
Н.контр.	Сигалин				2018				
						Чертеж межевания территории		ООО "СП6-ГСК"	
						М 1 : 1000			

Ивл. N подл. Подпись и дата Взам. ивл. N

Схема совмещения листов:



Зоны с особыми условиями использования территории:

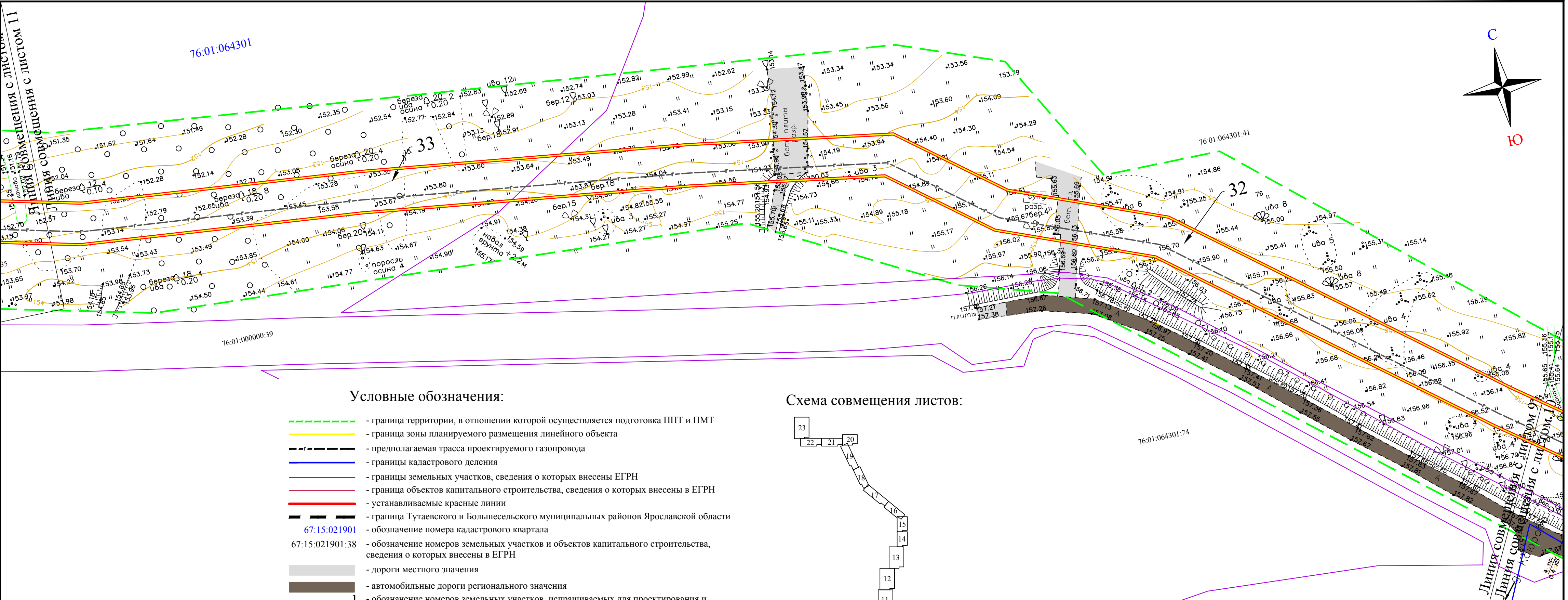
- Охранные зоны линий связи
- Охранные зоны газопроводов
- Охранные зоны линий электропередач
- Санитарно-защитная зона водопроводов
- Охранные зоны сетей канализации
- Охранные зоны тепловых сетей

Условные обозначения:

- граница территории, в отношении которой осуществляется подготовка ППТ и ПМТ
- граница зоны планируемого размещения линейного объекта
- предполагаемая трасса проектируемого газопровода
- границы кадастрового деления
- границы земельных участков, сведения о которых внесены в ЕГРН
- граница объектов капитального строительства, сведения о которых внесены в ЕГРН
- устанавливаемые красные линии
- граница Тутаевского и Большесельского муниципальных районов Ярославской области
- обозначение номера кадастрового квартала
- обозначение номеров земельных участков и объектов капитального строительства, сведения о которых внесены в ЕГРН
- обозначение номера кадастрового квартала
- дороги местного значения
- автомобильные дороги регионального значения
- обозначение номеров земельных участков, испрашиваемых для проектирования и строительства газопровода (по ведомости)

Линия совмещения с листом 8

01-1599-6-923/17-76/1380-1-ПМТ					
Ярославская область, Большесельский муниципальный район, Вареговское сельское поселение, Тутаевский муниципальный район, Чебаковское сельское поселение					
Изм.	Кол. уч.	Лист	№ док.	Подп.	Дата
Разраб.	Мишсева	2018			
Проверил	Сигалин	2018			
Н.контр.	Сигалин	2018			
Проект планировки территории для размещения линейного объекта - "Газопровод межпоселковой ГРС Чебаково - с Шелыгином - с Варегово Большесельского района Ярославской области"				Стадия	Лист
Чертеж межевания территории				ПМТ	9
М 1 : 1000				Листов	
				23	
				ООО "СПб-ГСК"	



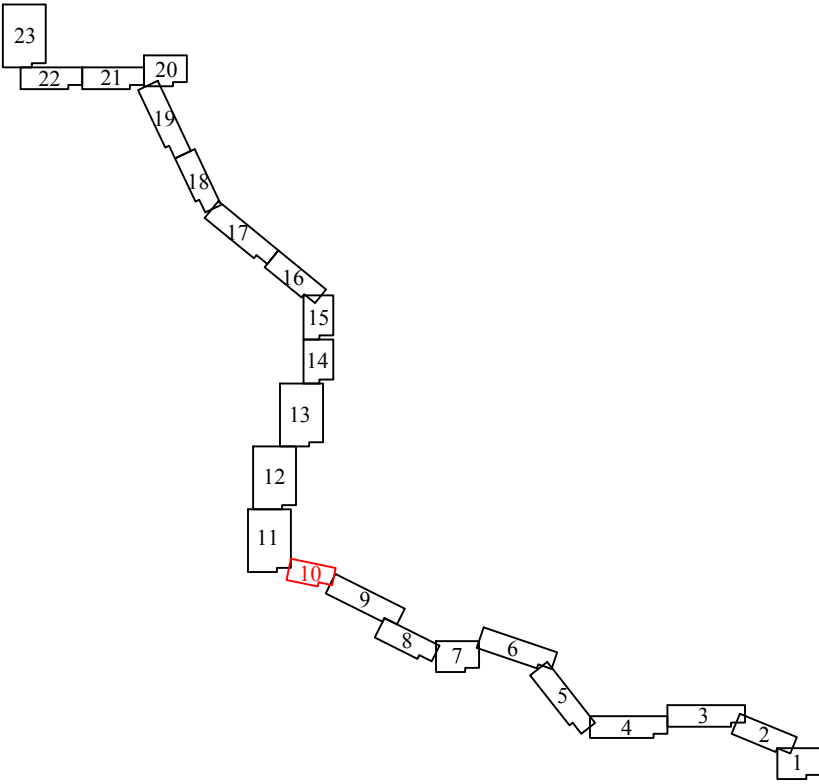
Условные обозначения:

- граница территории, в отношении которой осуществляется подготовка ППТ и ПМТ
- граница зоны планируемого размещения линейного объекта
- предполагаемая трасса проектируемого газопровода
- границы кадастрового деления
- границы земельных участков, сведения о которых внесены в ЕГРН
- граница объектов капитального строительства, сведения о которых внесены в ЕГРН
- устанавливаемые красные линии
- граница Тутаевского и Большесельского муниципальных районов Ярославской области
- обозначение номера кадастрового квартала
- обозначение номеров земельных участков и объектов капитального строительства, сведения о которых внесены в ЕГРН
- дороги местного значения
- автомобильные дороги регионального значения
- обозначение номеров земельных участков, испрашиваемых для проектирования и строительства газопровода (по ведомости)

Зоны с особыми условиями использования территории:




- Охранные зоны линий связи
- Охранные зоны газопроводов
- Охранные зоны линий электропередач
- Санитарно-защитная зона водопроводов
- Охранные зоны сетей канализации
- Охранные зоны тепловых сетей


Схема совмещения листов:



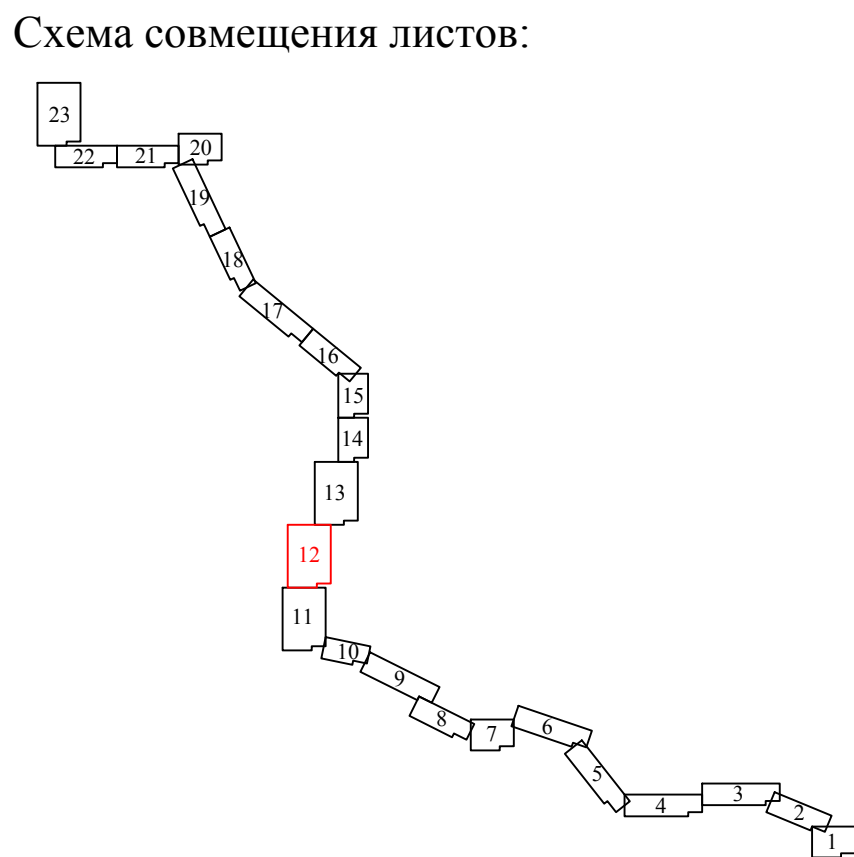
						01-1599-6-923/17-76/1380-1-ПМТ			
						Ярославская область, Большесельский муниципальный район, Вареговское сельское поселение, Тутаевский муниципальный район, Чебаковское сельское поселение			
Изм.	Кол. уч.	Лист	№ док.	Подп.	Дата	Проект планировки территории для размещения линейного объекта - "Газопровод межпоселковый ГРС Чебаково - с.Шельшилово - с.Варегово Большесельского района Ярославской области"	Стадия	Лист	Листов
Разраб.		Мишеева			2018		ПМТ	10	23
Проверил		Сигалин			2018				
Н.контр.		Сигалин			2018				
						Чертеж межевания территории М 1 : 1000	ООО "СПб-ГСК"		



						01-1599-6-923/17-76/1380-1-ПМТ			
						Ярославская область, Большесельский муниципальный район, Вареговское сельское поселение, Тутаевский муниципальный район, Чебаковское сельское поселение			
Изм.	Кол.уч.	Лист	№ док.	Подп.	Дата	Проект планировки территории для размещения <u>линейного объекта</u> <u>Газопровода межселенского ГРС Чебаково - с/пос.Чебаково</u> <u>Большесельского района Ярославской области</u>	Стадия	Лист	Листов
Разраб.		Мишинева			2018		ПМТ	11	23
Проверил		Сигалин			2018				
Н.контр.		Сигалин			2018				
						Чертеж межевания территории			
						М 1 : 1000		ООО "СТБ-ГСК"	



76:01:064301



Зоны с особыми условиями использования территории:

- Охранные зоны линий связи
- Охранные зоны газопроводов
- Охранные зоны линий электропередач
- Санитарно-защитная зона водопроводов
- Охранные зоны сетей канализации
- Охранные зоны тепловых сетей

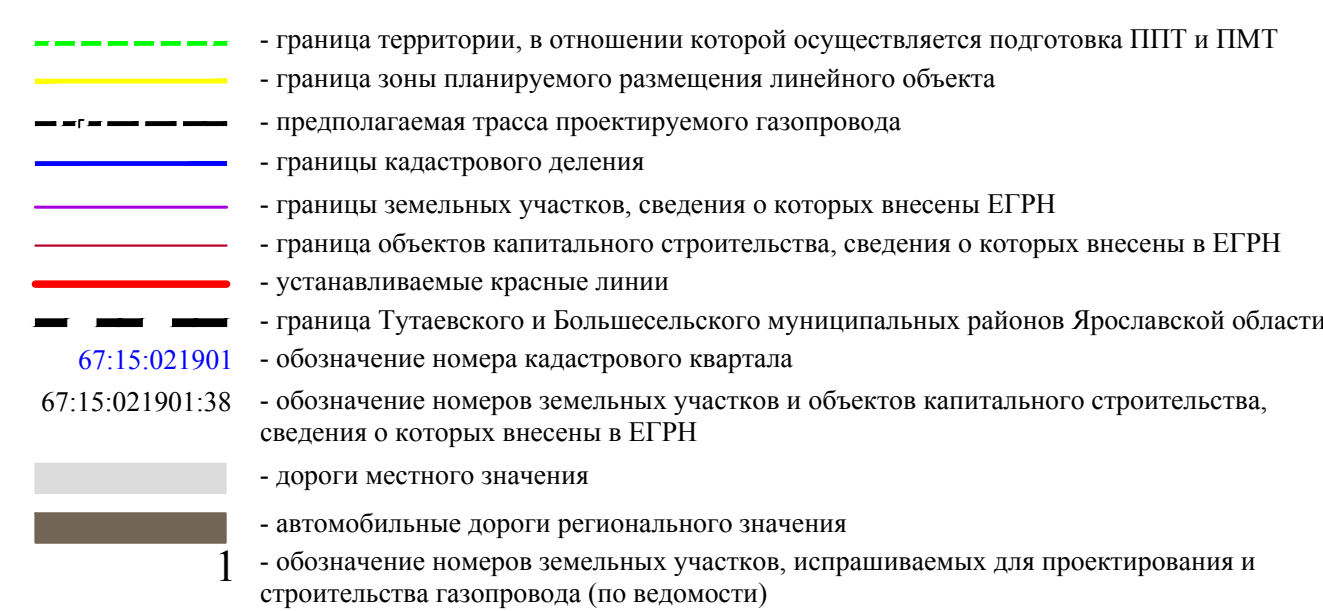
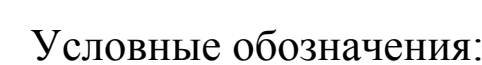
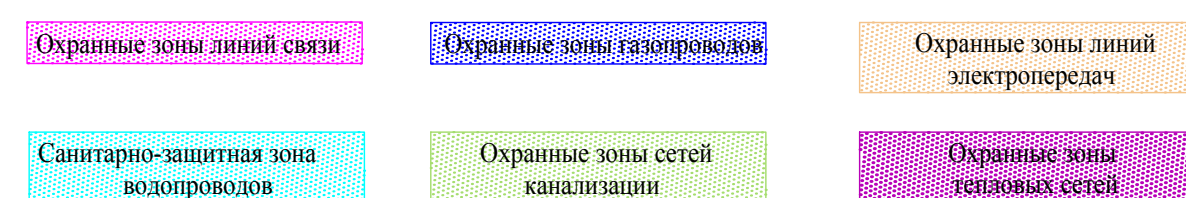
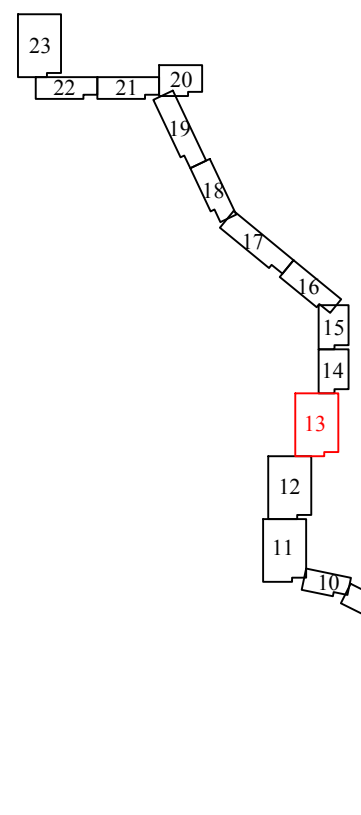
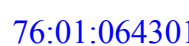

Условные обозначения:




- Граница территории, в отношении которой осуществляется подготовка ППТ и ПМТ
- Граница зоны планируемого размещения линейного объекта
- Предполагаемая трасса проектируемого газопровода
- Границы кадастрового деления
- Границы земельных участков, сведения о которых внесены в ЕГРН
- Граница объектов капитального строительства, сведения о которых внесены в ЕГРН
- Устанавливаемые красные линии
- Граница Тутаевского и Большесельского муниципальных районов Ярославской области
- Обозначение номера кадастрового квартала
- Обозначение номеров земельных участков и объектов капитального строительства, сведения о которых внесены в ЕГРН
- Дороги местного значения
- Автомобильные дороги регионального значения
- Обозначение номеров земельных участков, испрашиваемых для проектирования и строительства газопровода (по ведомости)

01-1599-6-923/17-76/1380-1-ПМТ					
Ярославская область, Большесельский муниципальный район, Вареговское сельское поселение, Тутаевский муниципальный район, Чебаковское сельское поселение					
Изм.	Кол. уч.	Лист	№ док.	Подп.	Дата
Разработ.	Мишнев	2018			
Проверил	Сигалин	2018			
Н.контр.	Сигалин	2018			
Проект планировки территории для размещения линейного объекта - газопровод межпоселковый ГРС Чебаково - с Шелкино - с Варегово Большесельского района Ярославской области				Стадия	Лист
Чертеж межевания территории				ПМТ	12
М 1: 1000				Листов	
				ООО "СПб-ГСК"	

Линия совмещения с листом 11

Имя, И.О.Ф.	Подпись и дата	Вам. инв. N



						01-1599-6-923/17-76/1380-1-ПМТ			
						Ярославская область, Быховский муниципальный район, Вареговское сельское поселение, Тутаевский муниципальный район, Чебаковское сельское поселение			
Изм.	Кол.уч.	Лист	№ док.	Подп.	Дата	Проект планировки территории для размещения линейного объекта - "Газопровод межселенный ГРС Чебаково - с.Щелыжово - с.Варегово Быховского района Ярославской области"	Стадия	Лист	Листов
Разраб.			Мишинева		2018		ПМТ	13	23
Проверил			Сигалин		2018				
Н.контр.			Сигалин		2018				
						Чертеж межевания территории			ООО "СП6-ГСК"
						М 1 : 1000			

Линия совмещения с листом 15

76:01:064301:33

76:01:064301

76:01:000000:2467(1)


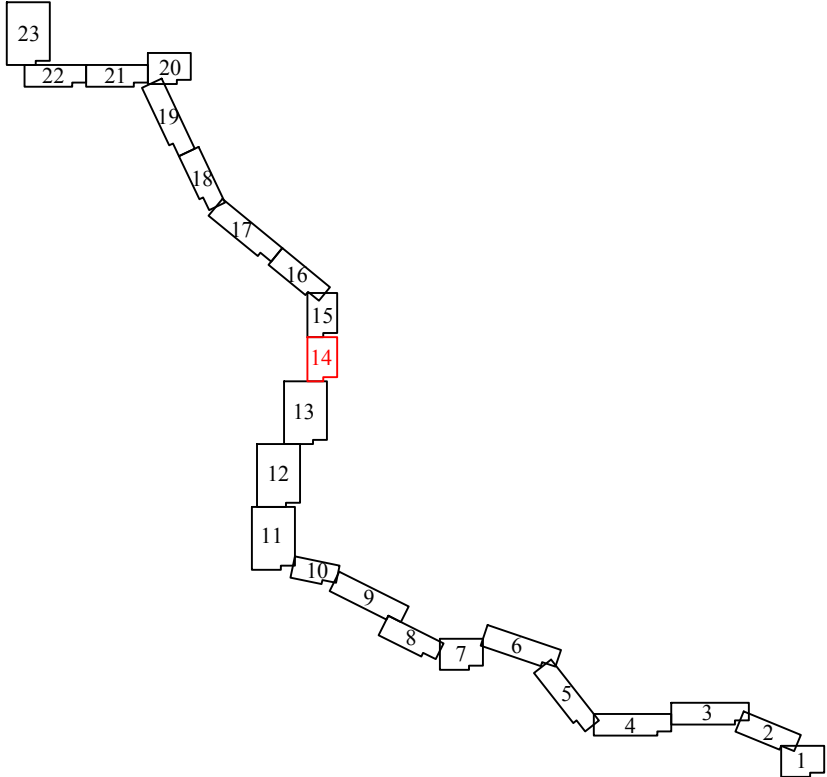


Схема совмещения листов:



Зоны с особыми условиями использования территории:

- Охранные зоны линий связи
- Охранные зоны газопроводов
- Охранные зоны линий электропередач
- Санитарно-защитная зона водопроводов
- Охранные зоны сетей канализации
- Охранные зоны тепловых сетей

Условные обозначения:


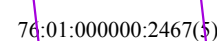
- граница территории, в отношении которой осуществляется подготовка ППТ и ПМТ
- граница зоны планируемого размещения линейного объекта
- предполагаемая трасса проектируемого газопровода
- границы кадастрового деления
- границы земельных участков, сведения о которых внесены ЕГРН
- граница объектов капитального строительства, сведения о которых внесены в ЕГРН
- устанавливаемые красные линии
- граница Тутаевского и Большесельского муниципальных районов Ярославской области
- 67:15:021901

- обозначение номера кадастрового квартала
- 67:15:021901:38

- обозначение номеров земельных участков и объектов капитального строительства, сведения о которых внесены в ЕГРН
- дороги местного значения
- автомобильные дороги регионального значения
- 1

- обозначение номеров земельных участков, испрашиваемых для проектирования и строительства газопровода (по ведомости)











						01-1599-6-923/17-76/1380-1-ПМТ			
						Ярославская область, Большесельский муниципальный район, Вареговское сельское поселение, Тутаевский муниципальный район, Чебаковское сельское поселение			
Изм.	Кол. уч.	Лист	№ док.	Подп.	Дата	Проект планировки территории для размещения линейного объекта - "Газопровод межпоселковый ГРС Чебаково - с Шельшином - с Варегово Большесельского района Ярославской области"	Стадия	Лист	Листов
Разраб.		Мишсева			2018		ПМТ	14	23
Проверил		Сигалин			2018				
Н.контр.		Сигалин			2018				
						Чертеж межевания территории	ООО "СП6-ГСК"		
						М 1 : 1000			






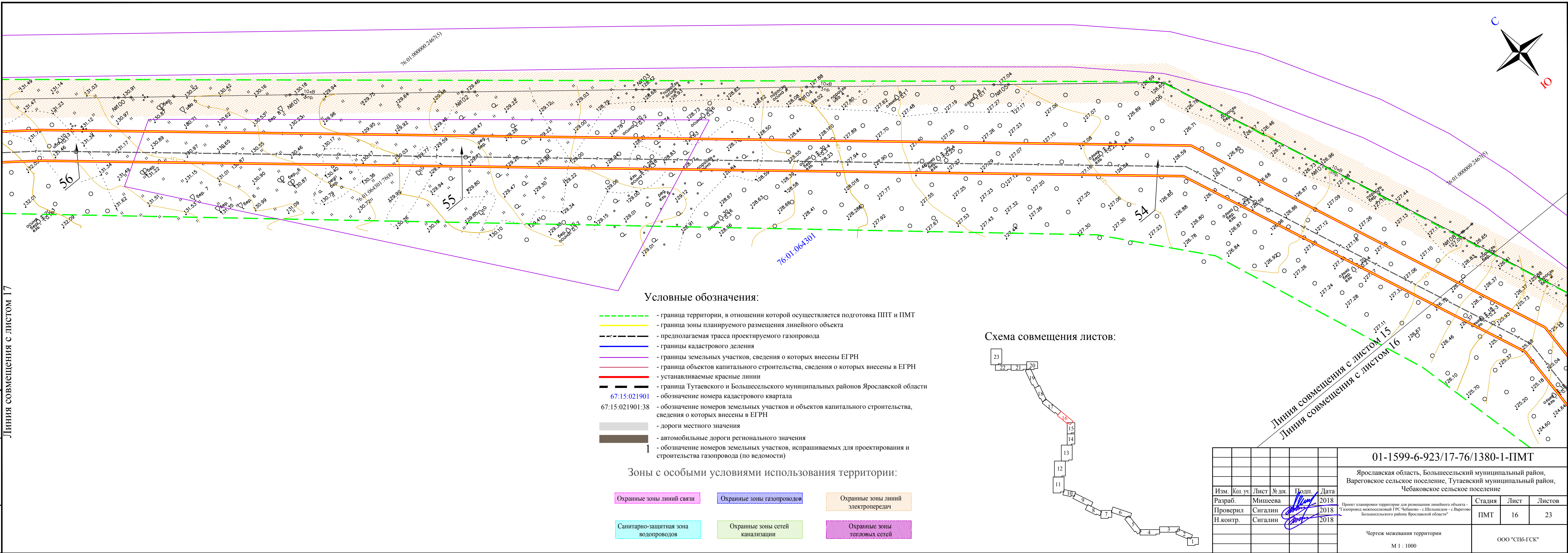
The diagram shows a staircase path with 23 steps, numbered 1 to 23. The path starts at box 23 (top left) and ends at box 1 (bottom right). The steps are arranged in a zig-zag pattern. Box 15 is highlighted in red.

Step Number	Step Type	Color
23	Horizontal	White
22	Horizontal	White
21	Horizontal	White
20	Horizontal	White
19	Diagonal	White
18	Diagonal	White
17	Diagonal	White
16	Diagonal	White
15	Diagonal	Red
14	Horizontal	White
13	Horizontal	White
12	Horizontal	White
11	Horizontal	White
10	Diagonal	White
9	Diagonal	White
8	Diagonal	White
7	Horizontal	White
6	Horizontal	White
5	Diagonal	White
4	Horizontal	White
3	Horizontal	White
2	Horizontal	White
1	Horizontal	White

Охранные зоны линий связи	Охранные зоны газопроводов	Охранные зоны линий электропередач
Санитарно-защитная зона водопроводов	Охранные зоны сетей канализации	Охранные зоны тепловых сетей

	- граница территории, в отношении которой осуществляется подготовка ППТ и ПМТ
	- граница зоны планируемого размещения линейного объекта
	- предполагаемая трасса проектируемого газопровода
	- границы кадастрового деления
	- границы земельных участков, сведения о которых внесены в ЕГРН
	- граница объектов капитального строительства, сведения о которых внесены в ЕГРН
	- устанавливаемые красные линии
	- граница Тутаевского и Большесельского муниципальных районов Ярославской области
67:15:021901	- обозначение номера кадастрового квартала
67:15:021901:38	- обозначение номеров земельных участков и объектов капитального строительства, сведения о которых внесены в ЕГРН
	- дороги местного значения
	- автомобильные дороги регионального значения
1	- обозначение номеров земельных участков, испрашиваемых для проектирования и строительства газопровода (по ведомости)

						01-1599-6-923/17-76/1380-1-ПМТ			
						Ярославская область, Большесельский муниципальный район, Вареговское сельское поселение, Тутаевский муниципальный район, Чебаковское сельское поселение			
Изм.	Код. уч.	Лист	№ док.	Подп.	Дата	Проект планировки территории для размещения линейного объекта - "Газопровод межпоселковый ГРС Чебаково - с.Шельшилово - с.Варегово Большесельского района Ярославской области"	Стадия	Лист	Листов
Разраб.		Мишеева			2018		ПМТ	15	23
Проверил		Сигалин			2018				
Н.контр.		Сигалин			2018				
						Чертеж межевания территории	ООО "СП6-ГСК"		
						М 1 : 1000			



Условные обозначения:

- граница территории, в отношении которой осуществляется подготовка ППТ и ПМТ
- граница зоны планируемого размещения линейного объекта
- предполагаемая трасса проектируемого газопровода
- границы кадастрового деления
- границы земельных участков, сведения о которых внесены ЕГРН
- граница объектов капитального строительства, сведения о которых внесены в ЕГРН
- устанавливаемые красные линии
- граница Тутаевского и Большесельского муниципальных районов Ярославской области
- обозначение номера кадастрового квартала
- обозначение номеров земельных участков и объектов капитального строительства, сведения о которых внесены в ЕГРН
- дороги местного значения
- автомобильные дороги регионального значения
- обозначение номеров земельных участков, испрашиваемых для проектирования и строительства газопровода (по ведомости)

Зоны с особыми условиями использования территории:

Охранные зоны линий связи

Охранные зоны газопроводов

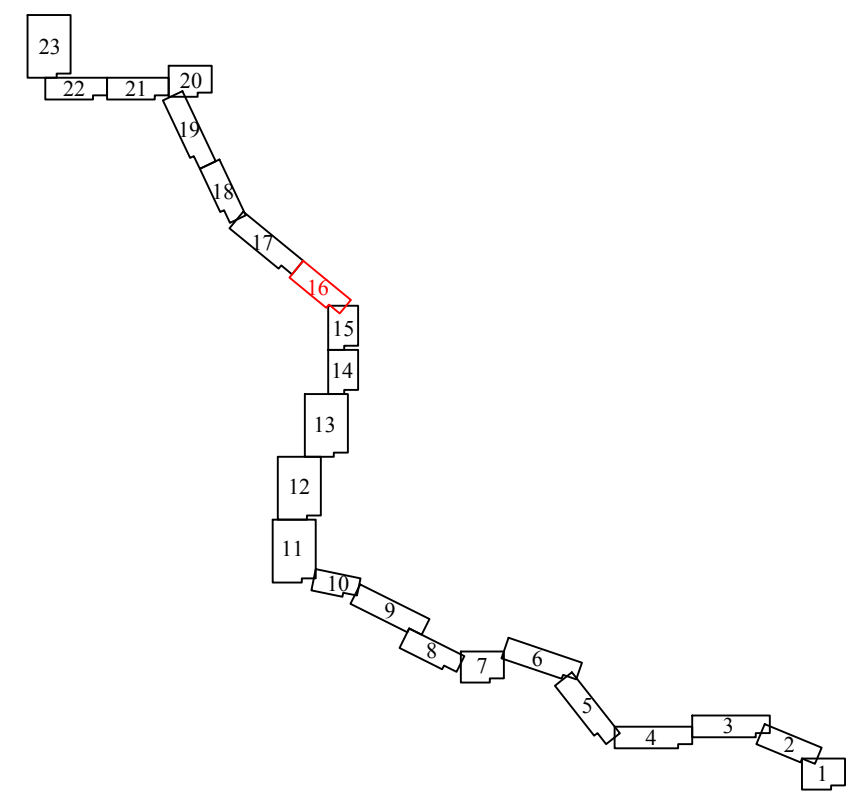
Охранные зоны линий электропередач

Санитарно-защитная зона водопроводов


Охранные зоны сетей канализации

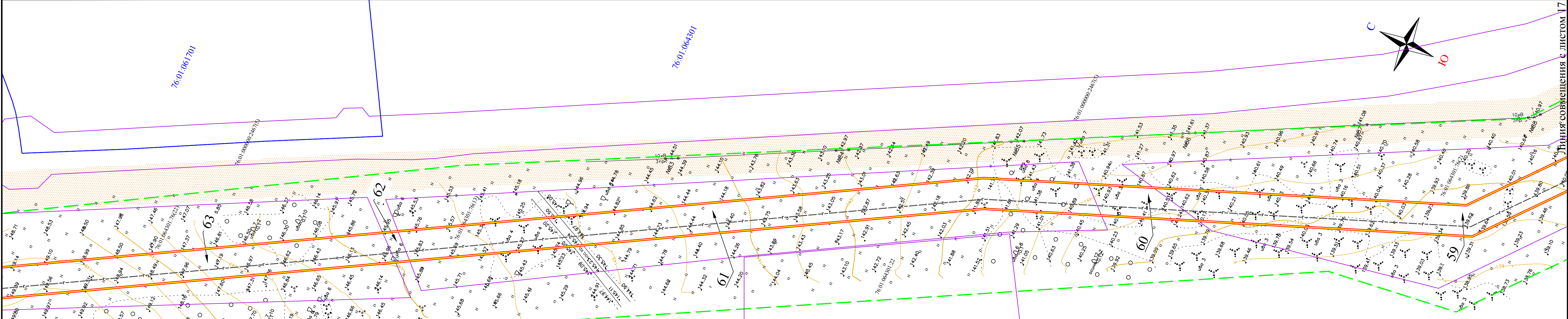
Охранные зоны тепловых сетей

Схема совмещения листов:



						01-1599-6-923/17-76/1380-1-ПМТ			
						Ярославская область, Большесельский муниципальный район, Вареговское сельское поселение, Тутаевский муниципальный район, Чебаковское сельское поселение			
Изм.	Кол. уч.	Лист	№ док.	Подп.	Дата	Проект планировки территории для размещения линейного объекта - "Газопровод межпоселковый ГРС Чебаково - с Шельником - с Варегово Большесельского района Ярославской области"	Стадия	Лист	Листов
Разраб.		Мишеева			2018		ПМТ	16	23
Проверил		Сигалин			2018				
Н.контр.		Сигалин			2018				
						Чертеж межевания территории	ООО "СПб-ГСК"		
						М 1 : 1000			

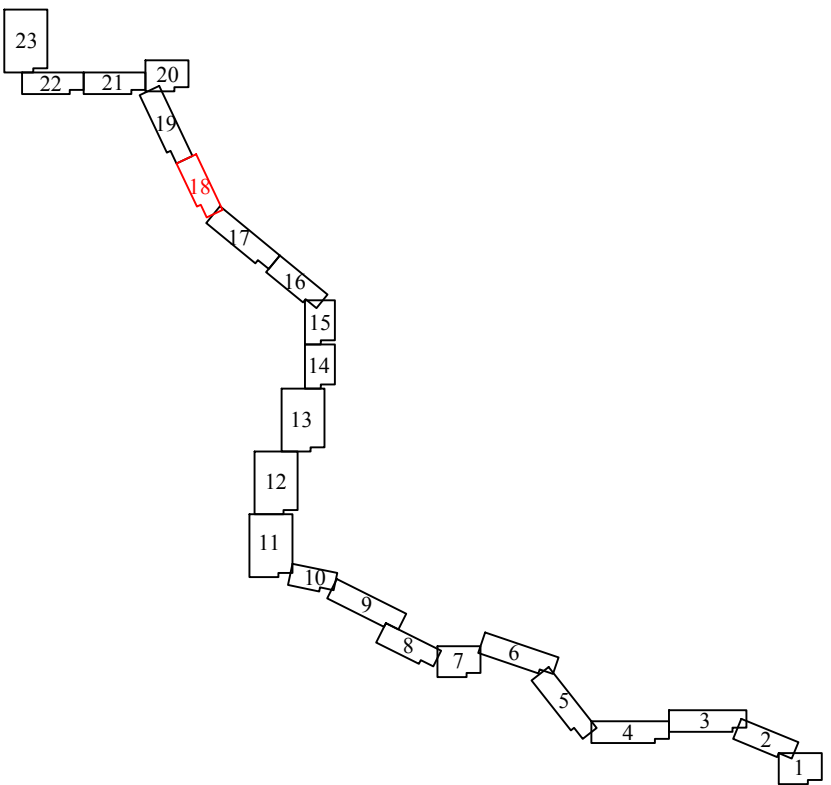




Условные обозначения:

- граница территории, в отношении которой осуществляется подготовка ППТ и ПМТ
- граница зоны планируемого размещения линейного объекта
- предполагаемая трасса проектируемого газопровода
- границы кадастрового деления
- границы земельных участков, сведения о которых внесены ЕГРН
- граница объектов капитального строительства, сведения о которых внесены в ЕГРН
- устанавливаемые красные линии
- граница Тутаевского и Большесельского муниципальных районов Ярославской области
- обозначение номера кадастрового квартала
- обозначение номеров земельных участков и объектов капитального строительства, сведения о которых внесены в ЕГРН
- дороги местного значения
- автомобильные дороги регионального значения
- обозначение номеров земельных участков, испрашиваемых для проектирования и строительства газопровода (по ведомости)

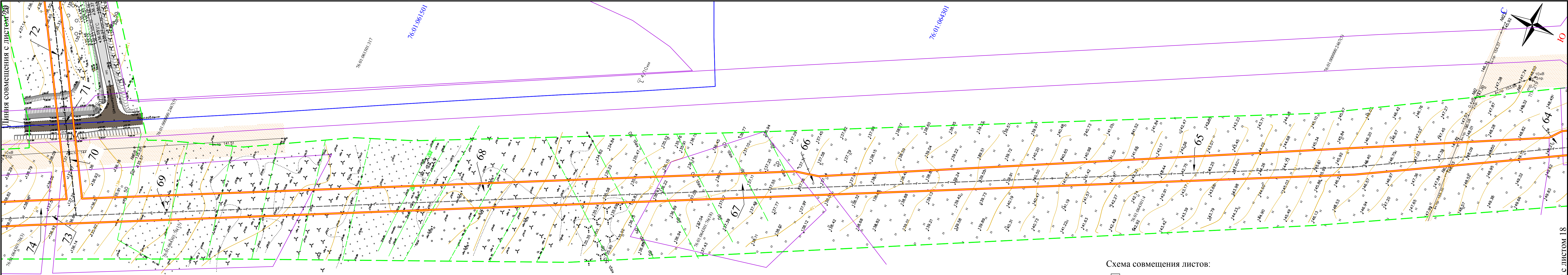
Схема совмещения листов:



Зоны с особыми условиями использования территории:

- Охранные зоны линий связи
- Охранные зоны газопроводов
- Охранные зоны линий электропередач
- Санитарно-защитная зона водопроводов
- Охранные зоны сетей канализации
- Охранные зоны тепловых сетей

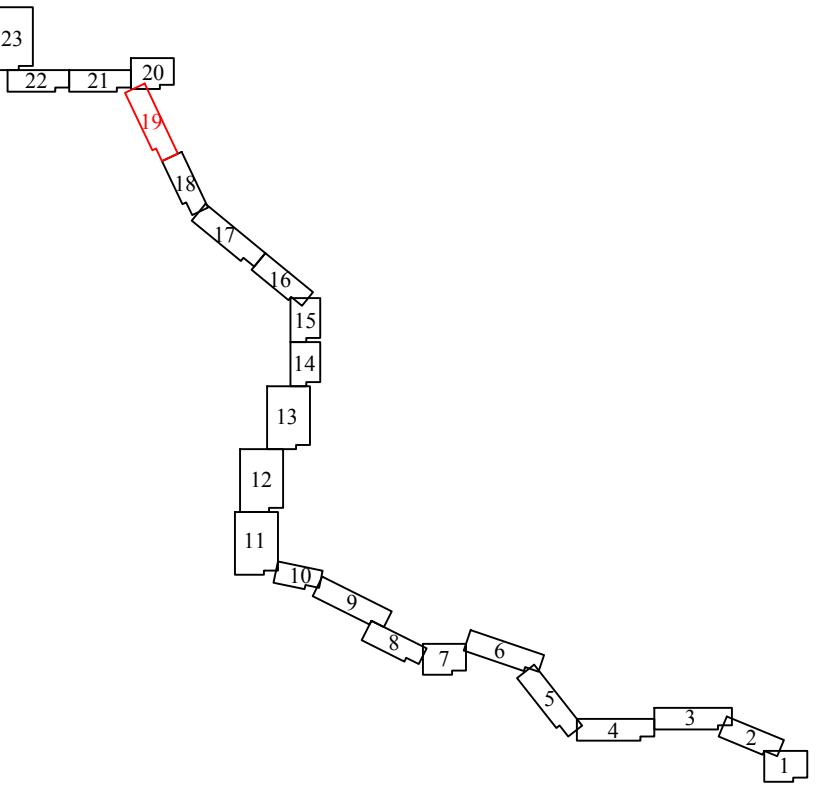
						01-1599-6-923/17-76/1380-1-ПМТ			
						Ярославская область, Большесельский муниципальный район, Вареговское сельское поселение, Тутаевский муниципальный район, Чебаковское сельское поселение			
Изм.	Кол. уч.	Лист	№ док.	Подп.	Дата	Проект планировки территории для размещения линейного объекта - "Газопровод межпоселковый ГРС Чебаково - с Шельинском - с Варегово Большесельского района Ярославской области"	Стадия	Лист	Листов
Разраб.		Мишеева			2018		ПМТ	18	23
Проверил		Сигалин			2018				
Н.контр.		Сигалин			2018				
						Чертеж межевания территории	ООО "СП6-ГСК"		
						М 1 : 1000			



Условные обозначения:

- граница территории, в отношении которой осуществляется подготовка ППТ и ПМТ
- граница зоны планируемого размещения линейного объекта
- предполагаемая трасса проектируемого газопровода
- границы кадастрового деления
- границы земельных участков, сведения о которых внесены в ЕГРН
- граница объектов капитального строительства, сведения о которых внесены в ЕГРН
- устанавливаемые красные линии
- граница Тутаевского и Большесельского муниципальных районов Ярославской области
- обозначение номера кадастрового квартала
- обозначение номеров земельных участков и объектов капитального строительства, сведения о которых внесены в ЕГРН
- дороги местного значения
- автомобильные дороги регионального значения
- обозначение номеров земельных участков, испрашиваемых для проектирования и строительства газопровода (по ведомости)

Схема совмещения листов:



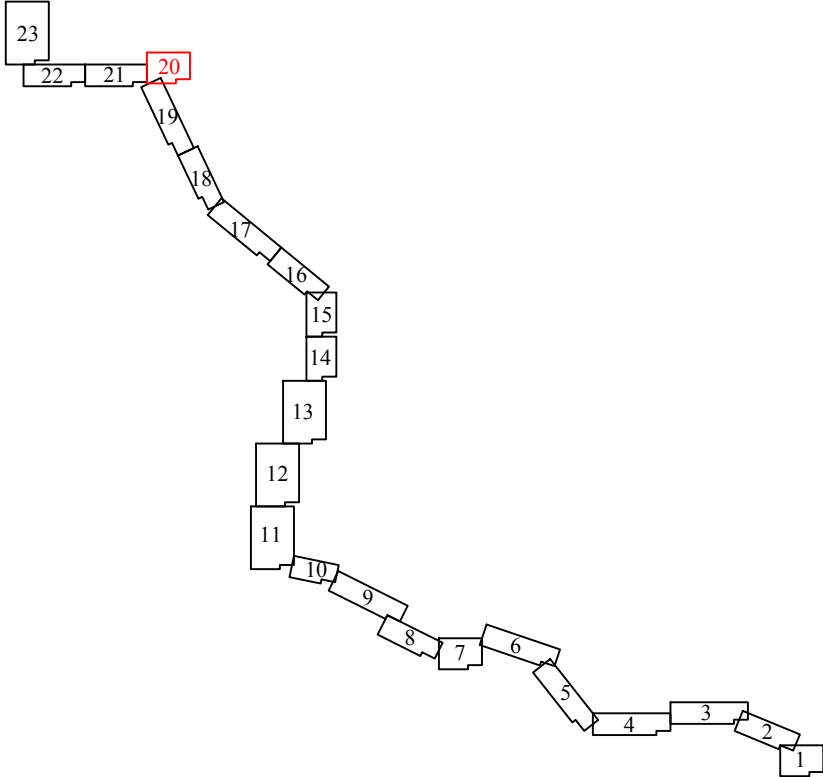
Зоны с особыми условиями использования территории:

- Охранные зоны линий связи
- Охранные зоны газопроводов
- Охранные зоны линий электропередач
- Санитарно-защитная зона водопроводов
- Охранные зоны сетей канализации
- Охранные зоны тепловых сетей

01-1599-6-923/17-76/1380-1-ПМТ					
Ярославская область, Большесельский муниципальный район, Вареговское сельское поселение, Тутаевский муниципальный район, Чебаковское сельское поселение					
Изм.	Кол. уч.	Лист	№ док.	Подп.	Дата
Разраб.	Мишсева	2018			
Проверил	Сигалин	2018			
Н.контр.	Сигалин	2018			
Проект планировки территории для размещения линейного объекта - "Газопровод межпоселковый ГРС Чебаково - с Шелыгиндом - с Варегово Большесельского района Ярославской области"				Стадия	Лист
Чертеж межевания территории				ПМТ	19
М 1 : 1000				Листов	
				23	
				ООО "СПб-ГСК"	



Схема совмещения листов:



Зоны с особыми условиями использования территории:

- Охранные зоны линий связи
- Охранные зоны газопроводов
- Охранные зоны линий электропередач
- Санитарно-защитная зона водопроводов
- Охранные зоны сетей канализации
- Охранные зоны тепловых сетей

Условные обозначения:

- граница территории, в отношении которой осуществляется подготовка ППТ и ПМТ
- граница зоны планируемого размещения линейного объекта
- предполагаемая трасса проектируемого газопровода
- границы кадастрового деления
- границы земельных участков, сведения о которых внесены ЕГРН
- граница объектов капитального строительства, сведения о которых внесены в ЕГРН
- устанавливаемые красные линии
- граница Тутаевского и Большесельского муниципальных районов Ярославской области
- 67:15:021901

- обозначение номера кадастрового квартала
- 67:15:021901:38

- обозначение номеров земельных участков и объектов капитального строительства, сведения о которых внесены в ЕГРН
- дороги местного значения
- автомобильные дороги регионального значения
- 1

- обозначение номеров земельных участков, испрашиваемых для проектирования и строительства газопровода (по ведомости)

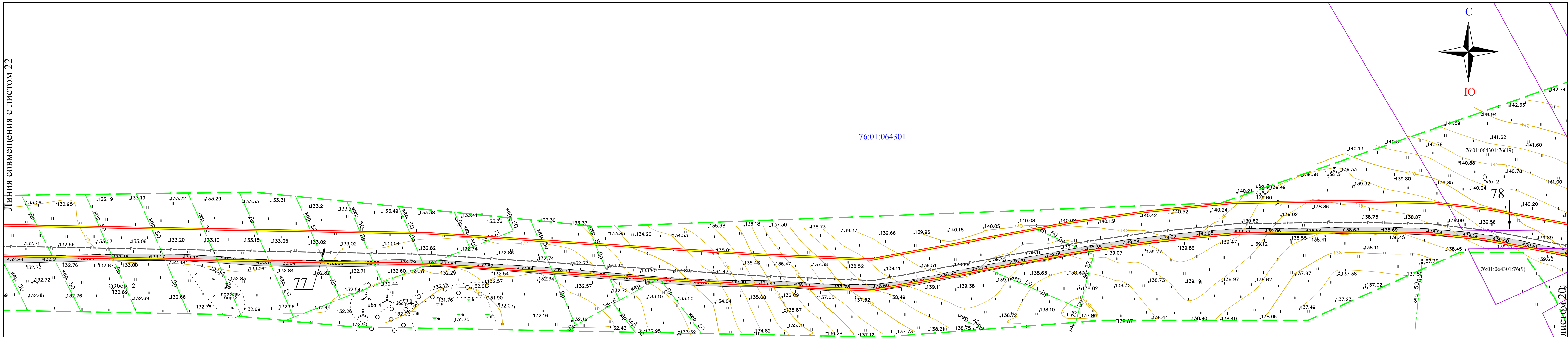

01-1599-6-923/17-76/1380-1-ПМТ

Ярославская область, Большесельский муниципальный район,
Вареговское сельское поселение, Тутаевский муниципальный район,
Чебаковское сельское поселение

Изм.	Кол. уч.	Лист	№ док.	Подп.	Дата	Проект планировки территории для размещения линейного объекта - "Газопровод межпоселковый ГРС Чебаково - с.Шельшесом - с.Варегово Большесельского района Ярославской области"	Стадия	Лист	Листов
Разраб.		Мишеева			2018		ПМТ	20	23
Проверил		Сигалин			2018				
Н.контр.		Сигалин			2018				

Линия совмещения с листом 19
Линия совмещения с листом 20

Пересечени с а/г "Ярославль–Углич"–Варегово ПК 103 +75,18 по дислокации дорожных знаков
(с а/г Каплино–Шельшесгом–Рублево ПК 150 +11,17 по кадастру)



76:01:064301

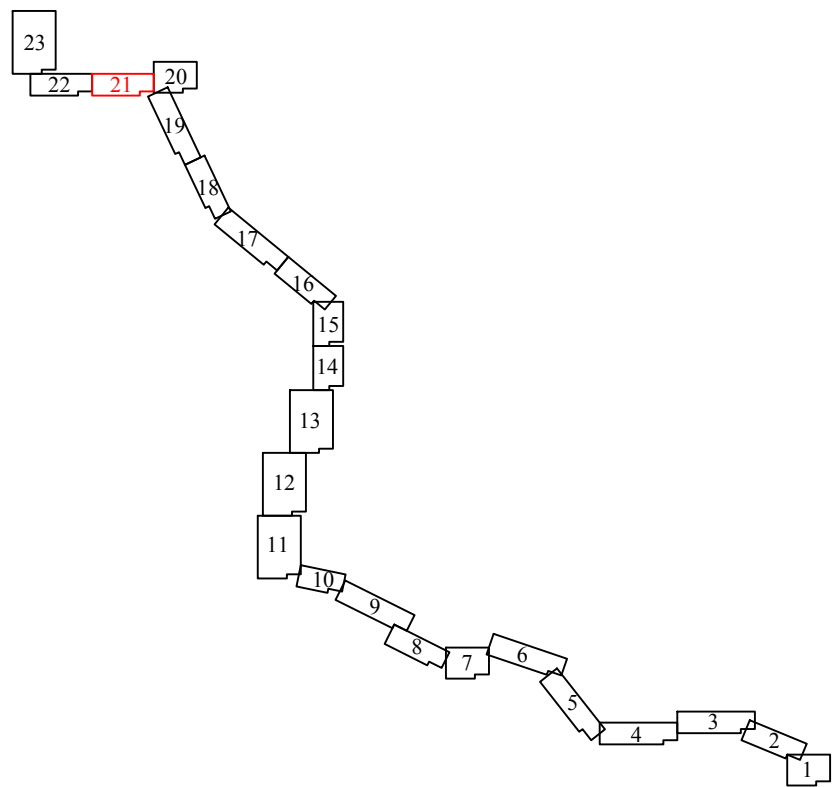
78

77

Условные обозначения:

- граница территории, в отношении которой осуществляется подготовка ППТ и ПМТ
- граница зоны планируемого размещения линейного объекта
- предполагаемая трасса проектируемого газопровода
- границы кадастрового деления
- границы земельных участков, сведения о которых внесены ЕГРН
- границы объектов капитального строительства, сведения о которых внесены в ЕГРН
- устанавливаемые красные линии
- граница Тутаевского и Большесельского муниципальных районов Ярославской области
- обозначение номера кадастрового квартала
- обозначение номеров земельных участков и объектов капитального строительства, сведения о которых внесены в ЕГРН
- дороги местного значения
- автомобильные дороги регионального значения
- обозначение номеров земельных участков, испрашиваемых для проектирования и строительства газопровода (по ведомости)

Схема совмещения листов:



Зоны с особыми условиями использования территории:


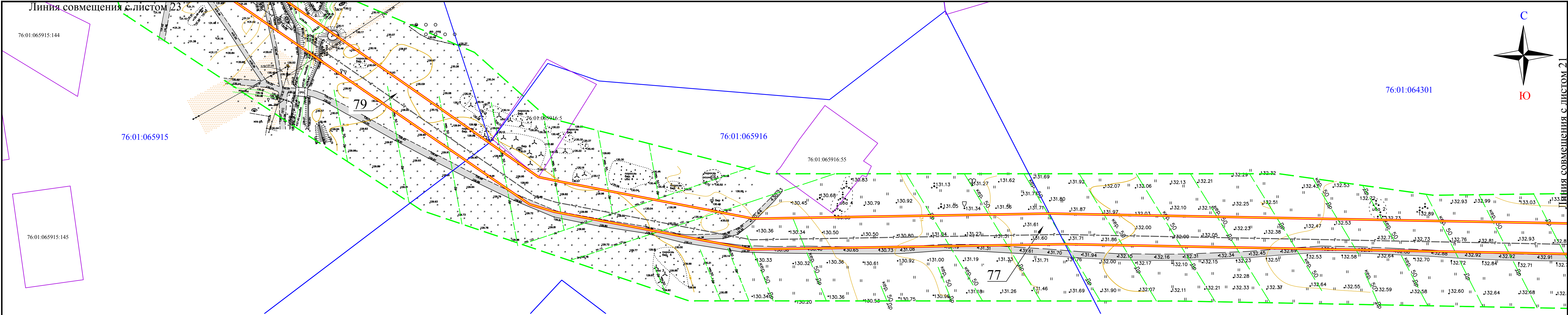
- Охранные зоны линий связи
- Охранные зоны газопроводов
- Охранные зоны линий электропередач
- Санитарно-защитная зона водопроводов
- Охранные зоны сетей канализации
- Охранные зоны тепловых сетей

						01-1599-6-923/17-76/1380-1-ПМТ			
						Ярославская область, Большесельский муниципальный район, Вареговское сельское поселение, Тутаевский муниципальный район, Чебаковское сельское поселение			
Изм.	Кол. уч.	Лист	№ док.	Подп.	Дата	Проект планировки территории для размещения линейного объекта - "Газопровод межпоселковый ГРС Чебаково - с Шельином - с Варегово Большесельского района Ярославской области"	Стадия	Лист	Листов
Разраб.		Мишеева			2018		ПМТ	21	23
Проверил		Сигалин			2018				
Н.контр.		Сигалин			2018				
						Чертеж межевания территории М 1 : 1000	ООО "СПб-ГСК"		

Изм. N подл.

Подпись и дата

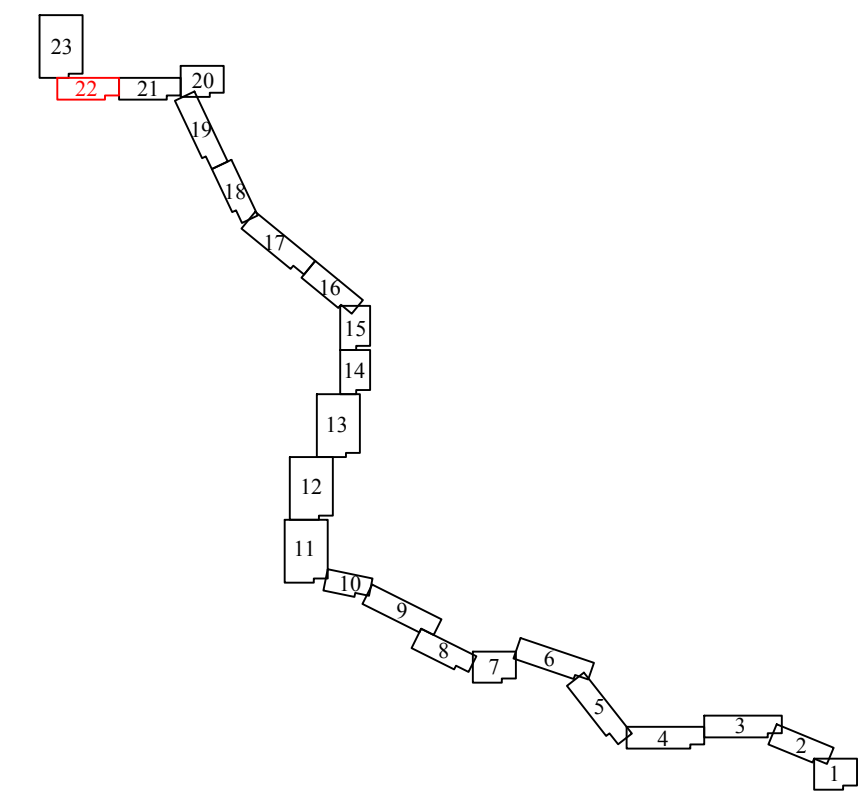
Взам. инв. N



Условные обозначения:


- граница территории, в отношении которой осуществляется подготовка ППТ и ПМТ
- граница зоны планируемого размещения линейного объекта
- предполагаемая трасса проектируемого газопровода
- границы кадастрового деления
- границы земельных участков, сведения о которых внесены в ЕГРН
- граница объектов капитального строительства, сведения о которых внесены в ЕГРН
- устанавливаемые красные линии
- граница Тутаевского и Большесельского муниципальных районов Ярославской области
- 67:15:021901 - обозначение номера кадастрового квартала
- 67:15:021901:38 - обозначение номеров земельных участков и объектов капитального строительства, сведения о которых внесены в ЕГРН
- дороги местного значения
- автомобильные дороги регионального значения
- 1 - обозначение номеров земельных участков, испрашиваемых для проектирования и строительства газопровода (по ведомости)


Схема совмещения листов:



Зоны с особыми условиями использования территории:

- Охранные зоны линий связи
- Охранные зоны газопроводов
- Охранные зоны линий электропередач
- Санитарно-защитная зона водопроводов
- Охранные зоны сетей канализации
- Охранные зоны тепловых сетей

						01-1599-6-923/17-76/1380-1-ПМТ			
						Ярославская область, Большесельский муниципальный район, Вареговское сельское поселение, Тутаевский муниципальный район, Чебаковское сельское поселение			
Изм.	Кол. уч.	Лист	№ док.	Подп.	Дата	Проект планировки территории для размещения линейного объекта - "Газопровод межпоселковый ГРС Чебаково - с.Шельицкое - с.Варегово Большесельского района Ярославской области"	Стадия	Лист	Листов
Разраб.		Мишеева			2018				
Проверил		Сигалин			2018				
Н.контр.		Сигалин			2018		ПМТ	22	23
						Чертеж межевания территории	ООО "СПб-ГСК"		
						М 1 : 1000			



76:01:065906

76:01:065913

76:01:065913:137

76:01:065913:142

76:01:065913:24

76:01:065913:133

76:01:065913:129

76:01:065913:138

76:01:065915:147

76:01:065915:148

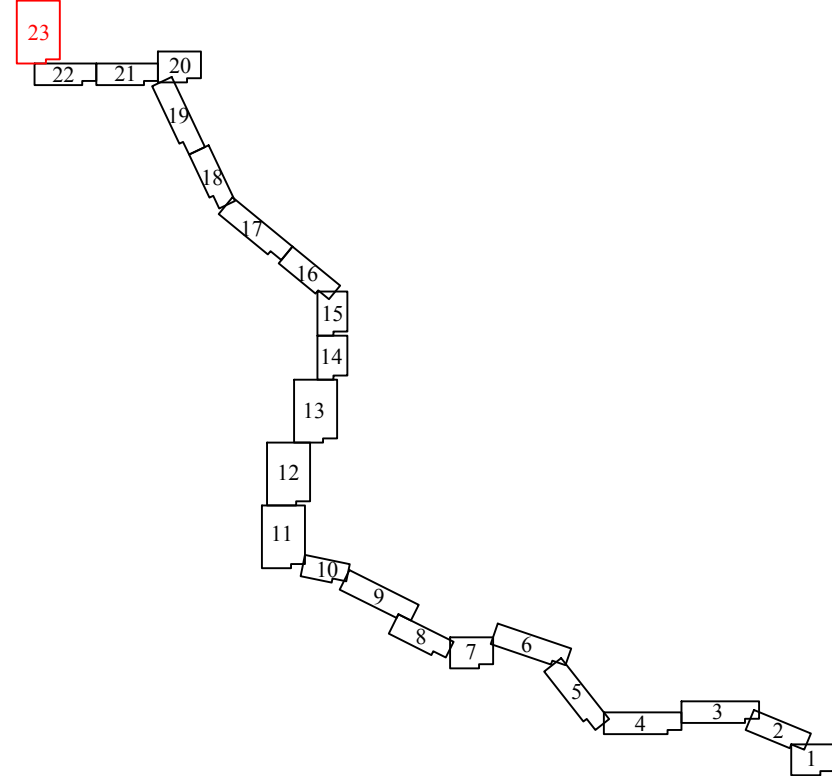
76:01:065915

76:01:065915:52

76:01:065915:49

76:01:065915:149

Схема совмещения листов:



Зоны с особыми условиями использования территории:

Охранные зоны линий связи	Охранные зоны газопроводов	Охранные зоны линий электропередач
Санитарно-защитная зона водопроводов	Охранные зоны сетей канализации	Охранные зоны тепловых сетей

Условные обозначения:

- граница территории, в отношении которой осуществляется подготовка ППТ и ПМТ
- граница зоны планируемого размещения линейного объекта
- предполагаемая трасса проектируемого газопровода
- границы кадастрового деления
- границы земельных участков, сведения о которых внесены в ЕГРН
- граница объектов капитального строительства, сведения о которых внесены в ЕГРН
- устанавливаемые красные линии
- граница Тутаевского и Большесельского муниципальных районов Ярославской области
- обозначение номера кадастрового квартала
- обозначение номеров земельных участков и объектов капитального строительства, сведения о которых внесены в ЕГРН
- дороги местного значения
- автомобильные дороги регионального значения
- обозначение номеров земельных участков, испрашиваемых для проектирования и строительства газопровода (по ведомости)

01-1599-6-923/17-76/1380-1-ПМТ						Ярославская область, Большесельский муниципальный район, Вареговское сельское поселение, Тутаевский муниципальный район, Чебаковское сельское поселение		
Изм.	Кол. уч.	Лист	№ док.	Подп.	Дата	Проект планировки территории для размещения линейного объекта - "Газопровод межселовый ГРС Чебаково - с Шеланском - с Варегово Большесельского района Ярославской области"		
Разраб.	Мишсеева	1	2018			Стадия	Лист	Листов
Проверил	Сигалин	2018				ПМТ	23	23
Н.контр.	Сигалин	2018				Чертеж межевания территории		
М 1:1000						ООО "СПб-ГСК"		

Линия совмещения с листом 22

Имя, N подл.	Подпись и дата	Взам. инв. N